7-9 septiembre 2023

www.rallyprincesa.com

SINCE 1964 · 60 años

rally blendio PRINCESA DE ASTURIAS CIUDAD DE OVIEDO

ROAD BOOK
LIBRO DE RUTA

Índice

Criterios de confección del Road-Book ..... E

Signos e interpretación ..... F-G

Comprobación y calibrado del Terratrip ..... H

Procedimiento de Seguridad en un accidente I

Coordenadas GPS ..... J

Itinerario - Horario ..... K-L-M

Mapa general, Tramos Cronometrados ..... N-O

0. Plano de ubicaciones ..... P
1. Sede del Rally. Palacio de Congresos ..... Q
2. Zona de Asistencia / Zona de Repostaje ..... R-S
3. Salida protocolaria ..... T
4. Reagrupamiento 1. GRUPO ROXU. Meres ..... U
5. Reagrupamiento 2. Posada de Llanera V
6. Parque Cerrado ..... W
7. Reagrupamiento 3. Soto de Ribera X
8. Reagrupamiento 4. Noreña ..... Y
9. Parque Cerrado Fin de Rally ..... Z
10. Zona de Celebracion tras el TC15. San Julián de Bimenes ..... AA
11. Entrega de Trofeos ..... AB
12. Repostaje Remoto Noreña ..... AC

Acceso a Salida Protocolaria 001-010

Tramo de Calificación 011-040

Shakedown 041-067

Etapa 1 (secciones 1, 2 y 3) 1

Rutas alternativas 1ª Etapa 143

Notificación de abandono del Rally

Solicitud de consulta

Solicitud de Súper Rally

Las últimas páginas incluyen una copia de los Carnets de Control, se usará a criterio de Dirección de Carrera

rally blendio
PRINCESA DE ASTURIAS
CIUDAD DE OVIEDO

Criterios de confección del Road-Book

- Este Libro de Ruta ha sido confeccionado entre los meses de Mayo y Junio de 2023, y corregido durante el mes de Agosto del mismo año. Cualquier modificado posterior será publicada en un complemento, sin que los organizadores sean responsables de eventuales variaciones en la señalización.
- El identificador oficial de las carreteras (ejemplo N-630, AS-334, SI-15...), se considera un elemento de ayuda importante en este Libro de Ruta y se anota siempre en la parte superior dentro de la columna "INFORMACIÓN".
- El Departamento de Carreteras del Principado de Asturias está llevando un plan de reordenación en esta nomenclatura de carreteras y puede encontrarse alguna discordancia en las indicaciones que a fecha 1 de Julio se reflejan en este Libro de Ruta.
- En la confección de este Libro de Ruta se ha puesto especial atención en facilitar su uso e interpretación. En este sentido, se ha prescindido de aquella información que se ha considerado "superficial" o "poco relevante" a criterio del organizador.
- Por estas razones, sólo se señalizan los cruces necesarios, junto con otras informaciones de interés (estaciones de servicio, hitos kilométricos, etc.). De acuerdo con este criterio, cuando circulamos por una vía, se seguirá por la misma hasta que se indique un cambio de vía y/o dirección.
- Cuando una ruta de rally se repite exactamente (es decir, 2 secciones idénticas), se sugiere economizar al imprimir ambas conjuntamente. En este caso, cada encabezado de página incluye las diferentes indicaciones numéricas de TC, etapa y sección.
- Este Libro de Ruta ha sido cuidadosamente elaborado por parte del organizador y se agradecerán las sugerencias que permitan mejorarlo.

Signos e interpretación

- Ambulancia / UCI móvil
- Grúa / Remolque
- Bomberos
- Coche de Seguridad «R»
- Preaviso de puesto de Radio / Emisora
- Puesto de Radio / Emisora
- ZE 5 — Zona de montaje Especial #
- Policía / Guardia Civil
- Puesto de socorro
- Helipuerto
- N 43º 19,703 / W 5º 52,401 — Posicionamiento GPS
- Preaviso de Control Horario/Control Horario
- Puesto de Salida Tramo Cronometrado
- Puesto de Llegada TC
- STOP — Puesto de Control STOP
- Preaviso Control de paso/Control de paso
- Fin de zona de Control
- Zona de repostaje
- Marcado/Verificación de neumáticos
- Entrada/Salida Zona de Asistencia
- E.S. — Estación de Servicio/Autorizado repostar
- Semáforo

- Dirección del Rally / Punto de control / Punto de medida
- Sobre / Bajo un puente
- Cruce y cambio de carretera / A inferior orden / A superior orden
- Camino de tierra / Balsa de agua
- Rasante — °C1 — Badén ° de compresión
- !!! — Atención, Precaución
- Edificio, Casa
- Iglesia / Hórreo
- Contenedor de residuos
- Parada de autobús
- 1 BAR CHUS / 2 CAJA RURAL — Referencias de ayuda
- Tendido eléctrico
- AUTOVÍA — Autopista / Autovía
- N-630 km 39 / A-66 km 230 — Hito kilométrico
- OVIEDO — Indicador entrada a población
- AS-234 SANTULLANO 8 / SANTA CRUZ 14 — Dirección a seguir
- N-634 GRADO / LA ESPINA — Dirección equivocada
- OV-1 / SIONES — No visible (fácilmente)
- Tráfico del Rally en ambos sentidos

rally blendio PRINCESA DE ASTURIAS CIUDAD DE OVIEDO

Signos e interpretación

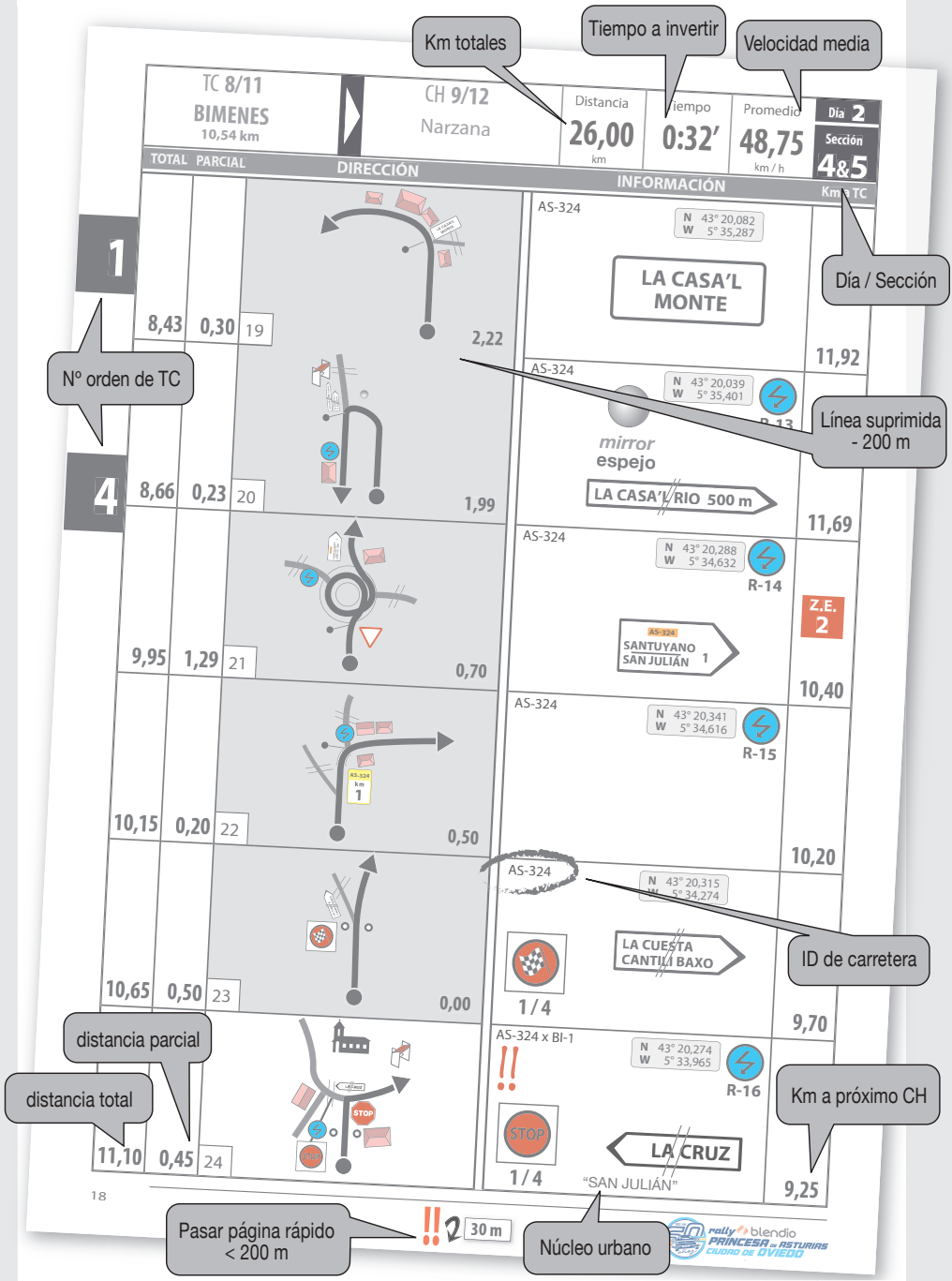

Comprobación y calibrado del Terratrip

Tramo de calibración 1. Carretera SI-4 de hito km. 9 a hito km 6. Distancia: 3,00 km

- La comprobación y calibrado del Terratrip puede hacerse en el sector de acceso a TC 1/4, en la carretera SI-4 (La Venta del Jamón a Noreña), desde su entronque con la AS-381 al cruce con la NO-1. Distancia: 3,00 km

Tramo de calibración 2. Carretera AS-116 (Olloniego-Riaño). Distancia: 3,00 km

- La comprobación y calibrado del Terratrip puede hacerse en el sector de acceso a TC 9/12, en la carretera AS-116 (Olloniego-Riaño). Distancia: 3,00 km

Tramo de calibración SI-4 COMIENZO: hito km 9 FINAL: hito km 6				Tramo de calibración AS-116 COMIENZO: hito km 1 FINAL: hito km 4			
Distancia Total	Distancia Parcial	DIRECCION	INFORMACION	Distancia Total	Distancia Parcial	DIRECCION	INFORMACION
0,00	0,00	1 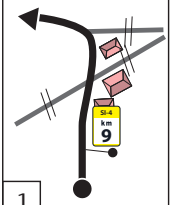	SI-4 N 43º 18,620 W 5º 49,345 SI-4 km 9 **calibración** (hito km 1)	0,00	0,00	1	AS-116 N 43º 18,620 W 5º 49,345 AS-116 km 1 (**calibración** (hito km 1)
0,91	0,91	2 	SI-4 N 43º 18,985 W 5º 48,947 SI-4 km 8 (hito km 2)	0,91	0,91	2 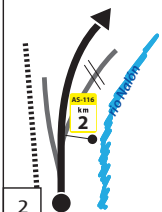	AS-116 N 43º 18,985 W 5º 48,947 AS-116 km 2 (hito km 2)
1,95	1,04	3 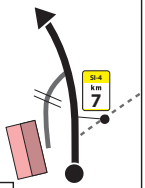	SI-4 N 43º 19,216 W 5º 48,251 SI-4 km 7 (hito km 3)	1,95	1,04	3 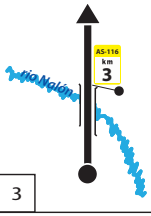	AS-116 N 43º 19,216 W 5º 48,251 AS-116 km 3 (hito km 3)
2,98	1,03	4	SI-4 N 43º 24,750 W 5º 44,316 SI-4 km 6 **fin calibración** (hito km 4)	2,98	1,03	4 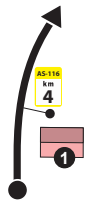	AS-116 N 43º 19,508 W 5º 47,596 AS-116 km 4 **fin calibración** (hito km 4) 1 El Tordu COMERCIAL Y LOGÍSTICA DE BEBIDAS

Procedimiento de Seguridad en accidente

1. Todos los Competidores deberán estar familiarizados con el artículo 53 del Reglamento Deportivo de los Rallyes Regionales FIA (Artículo 53 Seguridad de los Competidores y Anexo III).

53.3 ACCIDENTE EN TRAMO CRONOMETRADO

53.3.1. – En caso de un accidente donde se requiere atención médica urgente, es de aplicación lo siguiente:

–El interruptor SOS de la consola de emergencia debe activarse lo antes posible.

–Cuando sea posible, el cartel rojo "SOS" debe mostrarse de inmediato a los siguientes automóviles y a cualquier helicóptero que intente ayudar.

Tan pronto como sea posible, el triángulo reflectante rojo debe colocarse en una posición visible, en el mismo lado de la carretera en el que está situado el vehículo, al menos 50 metros antes de la posición del automóvil, para advertir a los siguientes conductores, incluso si el vehículo está fuera de la carretera.

53.3.2 Cualquier equipo al que se le muestre el cartel rojo "SOS" desplegado, o que vea un vehículo que haya sufrido un accidente y no se le muestre el cartel verde OK, se detendrá de inmediato y sin excepción para prestar asistencia. Todos los siguientes autos también se detendrán. El segundo automóvil en la escena procederá a informar al siguiente punto de radio. Los vehículos subsiguientes deberán dejar la ruta despejada para los vehículos de emergencia. A todos los equipos detenidos por este procedimiento se les asignará un tiempo de acuerdo al Art. 52.

53.3.3 En caso de un accidente en el que no se requiere intervención médica inmediata o detención de un vehículo dentro de un tramo cronometrado, ya sea temporal o permanentemente es de aplicación lo siguiente:

–El interruptor OK en la consola de emergencia debe ser activado en el intervalo de un minuto posterior a la detención.

–El cartel verde "OK" debe mostrarse de inmediato a los siguientes automóviles y a cualquier helicóptero que intente ayudar. Si la tripulación abandona el vehículo, se debe mostrar el cartel verde "OK" para que sea claramente visible para todos los demás competidores.

–Un miembro del equipo debe colocar el triángulo rojo en una posición visible en el mismo lado de la carretera que el automóvil al menos 50 metros antes de la posición del automóvil, para advertir a los siguientes conductores, incluso si el automóvil está fuera de la carretera.

53.3.4 Si la pantalla de la consola de emergencia muestra el SOS, la señal de OK o de peligro, entonces esta señal es equivalente a la pantalla de la placa SOS / OK o el triángulo reflectante rojo.

53.3.5 Si por cualquier motivo no fuera posible mostrar el cartel OK / SOS en cualquiera de las situaciones anteriores, esto puede ser reemplazado por un lenguaje de señas mostrado por los miembros del equipo claramente visibles fuera del vehículo:

–un brazo y un pulgar hacia arriba para indicar "OK"

–brazos cruzados sobre la cabeza para indicar "SOS".

53.3.6 El comportamiento de los participantes que siendo posible para ellos no cumplan con las reglas anteriores será comunicado por el Director de Carrera a los Comisarios Deportivos.

53.3.7 El roadbook deberá contener una página que indique el procedimiento a seguir en caso de accidente.

53.3.8 El equipo que se retire del rallye debe informar dicha retirada a los organizadores lo antes posible, salvo en caso de fuerza mayor. El incumplimiento de esta norma estará sujeta a una penalización a criterio de los Comisarios Deportivos.

53.4 ACCIDENTE EN UN TRAMO CRONOMETRADO QUE INVOLUCRA A UNA PERSONA QUE NO ES MIEMBRO DE UN EQUIPO

Si un equipo está involucrado en un accidente en el que una persona del público sufre lesiones físicas, el vehículo debe detenerse de inmediato y debe seguirse el mismo procedimiento que se aplica cuando es un miembro del equipo el que necesita atención médica urgente según lo establecido en el Artículo 53.3.1.

2. El número de telf. de emergencia: 684 665 555

2. El número de teléfono en caso de emergencia: 684 665 555

Coordenadas de posicionamiento GPS

Sede del Rally *Palacio Congresos Buenavista. Oviedo*	**43° 21,521 N** **05° 51,625 W**
Verificaciones *Parque de Asistencia La Manyoya*	**43° 19,802 N** **05° 52,073 W**
Ceremonia de Salida *Calle Uría Oviedo*	**43° 21,780 N** **05° 50,990 W**

	Entrada	Salida
Parque de Asistencia La Manjoya	**43° 19,802 N** **05° 52,073 W**	**43° 19,273 N** **05° 52,369 W**

Reagrupamiento 1 / *Grúas Roxu* Meres	**43° 22,940 N** **05° 44,469 W**
Reagrupamiento 2 / *Parque Cuno Corquera* Posada de Llanera	**43° 26,425 N** **05° 51,053 W**
Reagrupamiento 3 / *c/ Vallín* Soto de Ribera	**43° 18,476 N** **05° 52,818 W**
Reagrupamiento 4 / *Plaza del Mercado* Noreña	**43° 23,616 N** **05° 42,444 W**

	Entrada	Salida
Parque Cerrado *Zona de Asistenca La Manjoya*	**43° 19,802 N** **05° 52,073 W**	**43° 19,777 N** **05° 52,268 W**

	Salida	Llegada
T. Calificación - Shakedown ***POSADA - INTERNAVES***	**43° 16,631 N** **05° 53,470 W**	**43° 17,129 N** **05° 54,827 W**
TC *1 - 7 TC Plus* ***NOREÑA - GRUPO ROXU***	**43° 24,788 N** **05° 44,485 W**	**43° 25,185 N** **05° 44,970 W**
TC *2 - 4 - 6* ***CARREÑO - RENFE***	**43° 32,150 N** **05° 44,402 W**	**43° 31,767 N** **05° 44,494 W**
TC *3 - 5* ***LLANERA - BLENDIO***	**43° 27,827 N** **05° 50,972 W**	**43° 26,707 N** **05° 47,688 W**
TC *8* ***OVIEDO - ORIGEN DEL CAMINO***	**43° 21,928 N** **05° 52,803 W**	**43° 22,048 N** **05° 43,008 W**
TC *9 - 12 - 15* ***BIMENES - AUTOCENTER PRINCIPADO***	**43° 18,484 N** **05° 36,442 W**	**43° 20,450 N** **05° 33,772 W**
TC *10 - 13* ***SARIEGO - ALCHERSÁN***	**43° 29,989 N** **05° 34,865 W**	**43° 25,452 N** **05° 40,801 W**
TC *11 -14* ***GIJÓN - RECALVI***	**43° 28,801 N** **05° 44,689 W**	**43° 27,403 N** **05° 45,540 W**

Parque Cerrado *A. Fundación P. de Asturias* Oviedo	**43° 21,954 N** **05° 51,349 W**
Entrega de Trofeos *A. Fundación P. de Asturias* Oviedo	**43° 21,954 N** **05° 51,349 W**
Verificaciones finales *Instalaciones FORD-MAZDA* Cerdeño	**43° 22,673 N** **05° 48,297 W**

El número de teléfono en caso de emergencia: **684 66 55 55**

T. C. de Calificación - Jueves 7 de Septiembre

C.H.	LOCALIZACIÓN	Km. T.C.	Km. Enlace	Km. Totales	Tiempo Sector	Media Km./H.	Hora 1º
CHEL	Entrenamientos Libres (2 Pasadas)						**15:00**
	Fin Entrenamientos Libres: 15:45h						
CHTCC	Salida Calificación						15:57
TCC	**Tramo Calificación**	**3,25**			00:03		**16:00**
CHPC	Entrada Parque Cerrado *		1,93	5,18	00:15	20,72	16:15
	P.C. T.C.C.						
	**** Permitida entrada con adelanto***						
	Selección orden de salida - Podium - Calle de Uría (Oviedo)				***20:15***		

T.C. de Calif.

Shakedown - Jueves 7 de Septiembre

C.H.	LOCALIZACIÓN	Km. T.C.	Km. Enlace	Km. Totales	Tiempo Sector	Media Km./H.	Hora 1º
	Salida Shakedown						
SD	**Shakedown**	**3,25**					**16:45**
	Fin Shakedown: 18:15h						

Shkdwn

Ceremonia de Salida - Jueves 7 de Septiembre

Podium - Calle de Uría (Oviedo)	**20:30**

V2 - Complemento 1

rally blendio PRINCESA DE ASTURIAS CIUDAD DE OVIEDO

Itinerario

1ª Etapa

Salida del sol 07:55

Puesa del sol 20:47

1ª Etapa - Viernes 8 de Septiembre

C.H.	LOCALIZACIÓN	Km. T.C.	Km. Enlace	Km. Totales	Tiempo Sector	Media Km./H.	Hora 1º	
0	Salida Zona Asistencia						09:30	1ª Sección
ZR 1	Repostaje Distancia al siguiente Repostaje	(37,36)	[0,50] (96,13)	(133,49)				
1	Salida T.C.		26,22	26,22	00:39	40,34	10:09	
T.C. 1	**T.C. A**	**12,79**			*(00:03)*		**10:12**	
2	Salida T.C.		19,70	32,49	00:41	47,55	10:53	
T.C. 2	**T.C. B**	**13,93**			*(00:03)*		**10:56**	
3	Salida T.C.		17,40	31,33	00:39	48,20	11:35	
T.C. 3	**T.C. C**	**10,64**			*(00:03)*		**11:38**	
3A	Entrada Reagrupamiento		13,53	24,17	00:32	45,32	12:10	
	Reagrupamiento - Zona Técnica (Grupo Roxu)				00:45			
3B	Salida Reagrupamiento						12:55	2ª Sección
3C	Entrada Zona Asistencia		19,28	19,28	00:25	46,27	13:20	
	Zona Asistencia **A**	**(37,36)**	**(96,13)**	**(133,49)**	**00:30**			
3D	Salida Zona Asistencia						13:50	
ZR 2	Repostaje Distancia al siguiente Repostaje	(24,57)	[0,50] (83,05)	(107,62)				
4	Salida T.C.		39,72	39,72	00:53	44,97	14:43	
T.C. 4	**T.C. B**	**13,93**			*(00:03)*		**14:46**	
5	Salida T.C.		17,40	31,33	00:39	48,20	15:25	
T.C. 5	**T.C. C**	**10,64**			*(00:03)*		**15:28**	
5A	Entrada Reagrupamiento		5,42	16,06	00:23	41,90	15:51	
	Reagrupamiento - Zona Técnica (Posada de Llanera)				00:30			
5B	Salida Reagrupamiento						16:21	3ª Sección
5C	Entrada Zona Asistencia		20,51	20,51	00:27	45,58	16:48	
	Zona Asistencia **B**	**(24,57)**	**(83,05)**	**(107,62)**	**00:30**			
5D	Salida Zona Asistencia						17:18	
ZR 3	Repostaje Distancia al siguiente Repostaje	(28,73)	[0,50] (112,84)	(141,57)				
6	Salida T.C.		39,72	39,72	00:53	44,97	18:11	
T.C. 6	**T.C. B**	**13,93**			*(00:03)*		**18:14**	
7	Salida T.C.		30,46	44,39	00:54	49,32	19:08	
T.C. 7	**T.C. A (T.C. Plus)**	**12,79**			*(00:03)*		**19:11**	
8	Salida T.C.		32,28	45,07	00:55	49,17	20:06	
T.C. 8	**T.C. D**	**2,01**			*(00:03)*		**20:09**	
8A	Entrada Parque Cerrado (*)		10,38	12,39	00:26	28,59	20:35	

Tras la apertura del Parque Cerrado los vehículos participantes pasarán obligatoriamente al Parque de Asistencia.
Los vehículos que no participan en la 2ª Etapa pueden abandonar libremente el mismo.
Los vehículos que participan en la 2ª Etapa deberán permanecer dentro del Parque de Asistencia.
La salida del vehículo de la misma durante ese periodo de tiempo supone el abandono inmediato en la prueba.
Se permitirá la realización de las tareas propias de la asistencia a los mismos hasta la hora de salida de la 2ª Etapa.

Totales Viernes	**90,66**	**292,02**	**382,68**

V2 - Complemento 1

**** Permitida entrada con adelanto***

Salida del sol: 7:55 | *Puesta del sol: 20:47*

rally blendio PRINCESA DE ASTURIAS CIUDAD DE OVIEDO

Itinerario

2ª Etapa

Salida del sol 07:56

Puesa del sol 20:45

2ª Etapa - Sábado 9 de Septiembre

C.H.	LOCALIZACIÓN	Km. T.C.	Km. Enlace	Km. Totales	Tiempo Sector	Media Km./H.	Hora 1º	
8B	Salida Zona Asistencia						09:30	4ª Sección
ZR 4	Repostaje Distancia al siguiente Repostaje	(39,39)	[0,50] (102,97)	(142,36)				
9	El Pullíu		32,08	32,08	00:46	41,84	10:16	
T.C. 9	**BIMENES-AutoCenter PRINCIPADO**	**10,76**			*(00:03)*		**10:19**	
10	Narzana		15,72	26,48	00:32	49,65	10:51	
T.C. 10	**SARIEGO-ALCHERSÁN**	**13,88**			*(00:03)*		**10:54**	
11	Piñera		24,24	38,12	00:46	49,72	11:40	
T.C. 11	**GIJÓN-RECALVI**	**14,75**			*(00:03)*		**11:43**	
11A	Entrada Reagrupamiento		26,63	41,38	00:50	49,66	12:33	
	Reagrupamiento - Zona Técnica (Soto de Ribera)				00:45			
11B	Salida Reagrupamiento						13:18	5ª Sección
11C	Entrada Zona Asistencia		4,30	4,30	00:09	28,67	13:27	
	Zona Asistencia **C**	**(39,39)**	**(102,97)**	**(142,36)**	**00:30**			
11D	Salida Zona Asistencia						13:57	
ZR 5	Repostaje Distancia al siguiente Repostaje	(39,39)	[0,50] (85,81)	(125,20)				
12	El Pullíu		32,08	32,08	00:46	41,84	14:43	
T.C. 12	**BIMENES-AutoCenter PRINCIPADO**	**10,76**			*(00:03)*		**14:46**	
13	Narzana		15,72	26,48	00:32	49,65	15:18	
T.C. 13	**SARIEGO-ALCHERSÁN**	**13,88**			*(00:03)*		**15:21**	
14	Piñera		24,24	38,12	00:46	49,72	16:07	
T.C. 14	**GIJÓN-RECALVI**	**14,75**			*(00:03)*		**16:10**	
14A	Entrada Reagrupamiento		13,66	28,41	00:37	46,07	16:47	
	Reagrupamiento - Zona Técnica (Noreña)				00:30			
14B	Salida Reagrupamiento						17:17	6ª Sección
ZR 6	Repostaje Remoto (Noreña) Distancia a Fin de Rally	(10,76)	[0,61] (59,44)	(70,20)				
15	El Pullíu		25,49	26,10	00:40	39,15	17:57	
T.C. 15	**BIMENES-AutoCenter PRINCIPADO**	**10,76**			*(00:03)*		**18:00**	
15A	Entrada Parque Cerrado - Fin de Rally *		34,56	45,32	01:05	41,83	19:05	
	Podium - Plaza de los Ferroviarios (Oviedo)						20:00	
	Totales Sábado	**89,54**	**249,33**	**338,87**	***V2 - Complemento 1***			

**** Permitida entrada con adelanto***

Salida del sol: 7:56 | *Puesta del sol: 20:45*

TOTALES DEL RALLYE

	Km. T.C.	Km. Enlace	Km. Totales	%
Viernes 8 de Septiembre Secciones 1ª, 2ª, 3ª	90,66	292,02	382,68	23,7%
Sábado 9 de Septiembre Secciones 4ª, 5ª, 6ª	89,54	249,33	338,87	26,4%
Total - 15 T.C.	**180,20**	**541,35**	**721,55**	**25,0%**

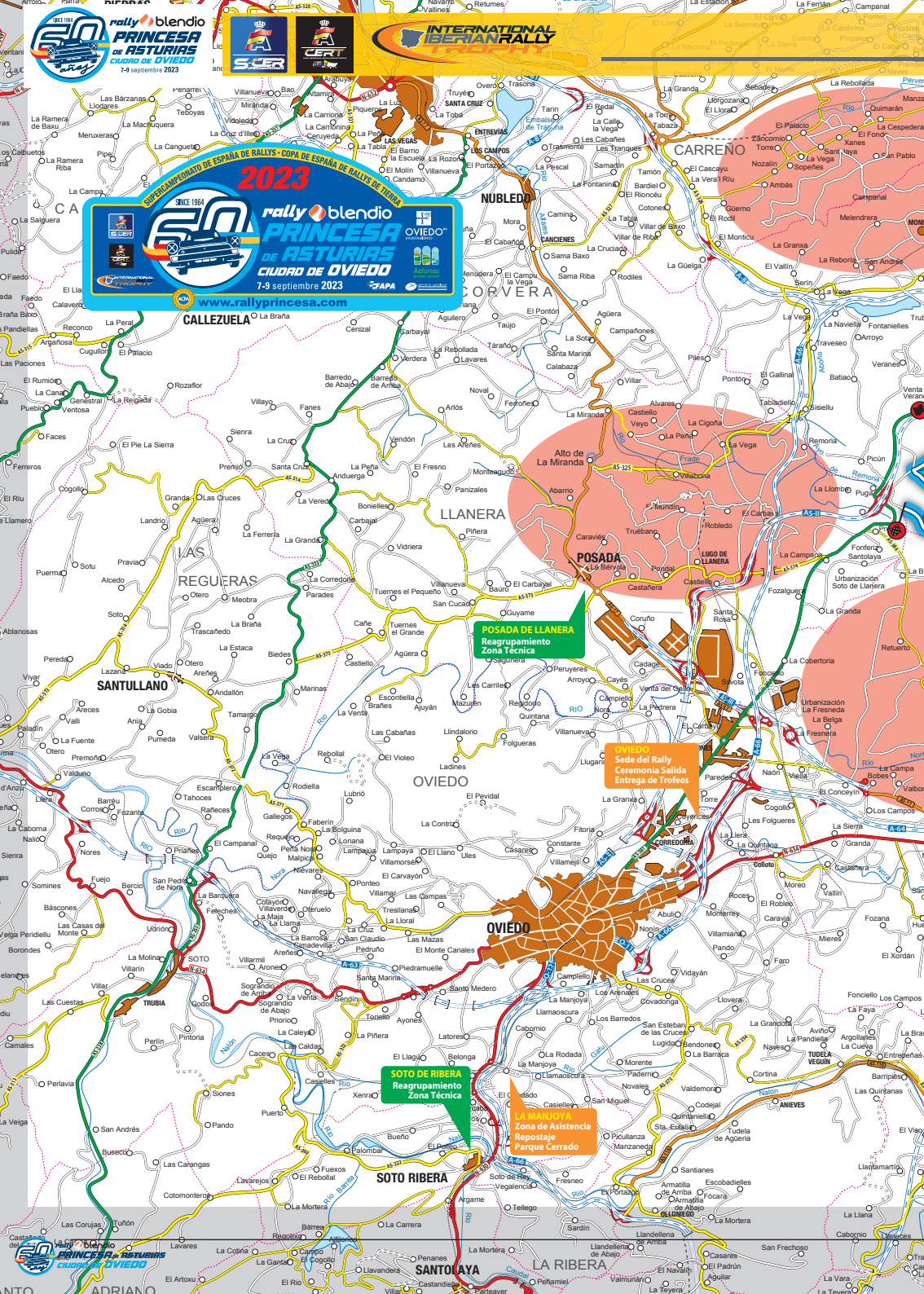
SUPERCAMPEONATO DE ESPAÑA DE RALLYS · COPA DE ESPAÑA DE RALLYS DE TIERRA
2023
SINCE 1964
rally blendio
PRINCESA DE ASTURIAS
CIUDAD DE OVIEDO
7-9 septiembre 2023
FAPA
www.rallyprincesa.com
INTERNATIONAL IBERIAN RALLY TROPHY
POSADA DE LLANERA
Reagrupamiento
Zona Técnica
OVIEDO
Sede del Rally
Ceremonia Salida
Entrega de Trofeos
SOTO DE RIBERA
Reagrupamiento
Zona Técnica
LA MANJOYA
Zona de Asistencia
Repostaje
Parque Cerrado
OVIEDO
POSADA
NÚBLEDO
CARREÑO
LLANERA
CORVERA
CALLEZUELA
SANTULLANO
LAS REGUERAS
SOTO RIBERA
SANTOLAYA
LA RIBERA
TRUBIA
CORREDORIA
TUDELA VEGUÍN
ANIEVES
OLLONIEGO
LUGO DE LLANERA
Alto de La Miranda
SANTA CRUZ
LAS VEGAS
ENTREVÍAS
LOS CAMPOS
CANCIENES
Las Barzanas
Llodares
La Ramera de Baxu
Meruxeras
La Ramera Riba
La Campa
La Salguera
Pulido
Faedo
Braña Baxo
Pandiellas
Las Paciones
El Rumión
Puebla
Ferreros
El Riu
Llamero
Puerma
Alcedo
Soto
Ablanosas
Pereda
Lazana
Viado
Otero
Areñes
Andallón
Areces
La Gobia
Valli
Ania
Paladín
La Fuente
Pumeda
Valsera
Premoño
Valdeno
Lliera
Barreu
Corrosa
Fozanta
Tahoces
Rañeces
Escamplero
Nores
Somines
Fuejo
Bercio
San Pedro de Nora
Báscones
Las Casas del Monte
Udrión
Veiga Perdiellu
Borondes
La Molina
Villarín
Villar
Las Cuestas
Camales
Perlín
Pintoria
Perlavia
Siones
Puerto
San Andrés
Busecco
Pando
Las Carangas
Cotomontero
Las Corujas
Tuñón
Castañedo
Lavares
La Cotina
La Gantar
El Rio
El Artoxu
Adriano
Barrea
Rioseco
Alfiencio
Campo
El Cogollo
Penanes
Llavandera
Castandiello
Parteaver
Pelamiel
Valmuriano
El Navián
Aguilar
La Teyera
La Mortera
La Carrera
Argame
Tellego
Sardín
Llandellena de Abajo
Llandellena Arriba
San Frechoso
Cabornio
Llaneces
Santiances
Escobadielles
Armatilla de Arriba
Armatilla de Abajo
Focara
Fresneo
Solo de Ribera
Vegalencia
Lavarejos
El Rebollal
Fuexos
Palombar
Bueno
El Pozo
Piedrafita
Piedramuelle
Santa Marina
Sograndio de Arriba
Sograndio de Abajo
La Venta
Godos
Priorio
Ayones
Torielo
La Piñera
Latores
Belonga
El Llagu
La Rodada
La Manjoya
Llamaoscura
Casielles
Xenra
Caceo
La Caleyo
Las Caldas
Navelgas
Cotayo
Villaverde
Otreuelo
La Maja
La Llama
La Barosa
Sopadevilla
La Cruz
San Claudio
Pedruño
Las Mazas
El Monte Canales
Villarmil
Aroñes
Areñes
Sotrondio
Santa Marina
Santo Medero
Campillello
Las Cruces
Vidayán
Los Arenales
Covadonga
Llovera
Llamoscura
Los Barredos
Cabornio
La Manjoya
Morente
Padern
Novales
Valdemoro
Codejal
Quintanilla
Sta. Eulalia
Tudela de Agüeria
Picullanza
Manzanedo
Bendones
La Barraca
Naves
La Pandiella
Argollanes
La Cueva
Entrepeñas
Barripiés
Las Quinianas
Cortina
Abuli
Nonla
Monterrey
Villamiana
Pando
Faro
Mieres
El Xordán
Fozana
Caravia
El Robleo
Roces
Moreo
Vallín
Castañera
Colloto
Granda
La Quintana
La Llera
Les Folgueres
Cogollo
Los Campos
Fonciello
La Faya
Aviñó
Naón
Viella
Paredes
Torre
Mayecos
La Granja
Fitoria
Constante
Villamejil
Casares
Ules
El Llano
Lampaya
Villamorse
El Carvayón
Ponteo
Navelgas
Nievares
Quejo
Peña Nora
Malpica
Requejo
Loriana
La Bolguina
Faberín
Gallegos
Rodiella
Lubrió
El Campanal
Pruneda
Nora
Nalón
Caudal
Rio
Ladines
El Pevidal
La Contrie
Folgueras
Llindalorio
Las Cabañas
La Venta
Escontiella
Brañes
Ajuyán
Marinas
Tamargo
Mazuerán
Les Carriles
Reguerolo
Quintana
Villanueva
Peruyeres
Arroyo
Cayés
Cadagés
Venta del Gallo
Campiello
Nora
La Pedrera
El Carbayín
Siero
Fancelo
La Cobertoria
Urbanización La Fresneda
La Belga
La Fresnera
Urbanización Soto de Llanera
Fozaguera
La Granda
Retuerto
Santa Rosa
Coruño
Cadagés
Sebarés
La Rebollada
Llorgozana
El Llorar
Quimarán
La Cespedera
El Palacio
El Fonfa
Zancomio
Torre
Xanes
Santaya
La Vega
Nozalín
Sopeñes
San Pablo
Ambás
El Cascayu
La Vera I Riu
Campanal
Guerno
El Rodi
Melendrera
El Monticu
La Granxa
La Reboria
San Andrés
El Vallín
Serín
La Vega
La Naviella
Fontanielles
Arroyo
Traveseo
Veranes
Batiao
Piles
Pontón
El Gallinal
Tabladiello
Sialiellu
Alvares
Castiello
Veyo
La Cigoña
La Peña
La Vega
Remoña
Picón
La Llomba
Pugá
Fonfería
Santolaya
La Campana
Castiello
Castañera
Pondal
Abarrio
Villabona
Mundín
Robledo
El Campo
Truébano
Caravieles
La Berycia
Tuernes el Pequeño
Villanueva
Bauro
El Carbayal
San Cucao
Guyame
Parades
La Corredoria
Otero
Meobra
La Braña
Trascañedo
La Estaca
Biedes
Castiello
Agüera
Cañe
Tuernes el Grande
Soto
Lavares
Verdera
La Revollada
Tárano
La Sota
Santa Marina
Calabaza
Agüera
Campañones
Aguilero
Taújo
El Pontón
Cenizal
Barbayal
Barredo de Abajo
Barredo de Arriba
Noval
Ferroñes
Arlós
Vendón
Les Arañes
Monteagudo
Panizales
Piñera
Vidriera
Bonielles
Carbajal
La Ferreria
La Grandal
Agüera
Granda
Las Cruces
La Vereda
Landrio
Sienra
La Cruz
Premiu
Santa Cruz
La Peña
Andueja
El Fresno
Fanes
Villayo
Rozafior
Arguañosa
Cugullón
El Palacio
La Peral
Reconco
La Relgada
Genestral
Ventosa
Cogollo
El Pie La Sierra
Faces
La Miranda

www.rallyprincesa.com

Real Federación Española de Automovilismo

Consejo Superior de Deportes

FAPA

FIA ACTION FOR ROAD SAFETY

ACPA AUTOMÓVIL CLUB PRINCIPADO DE ASTURIAS

1:2.500 m

LEYENDA

- TC 1ª,2ª y 3ª Sección
- TC 4ª, 5ª y 6ª Sección
- Salida TC
- Llegada TC
- Parque de Asistencia

SS / TC
11-14
GIJÓN
14,75 km.

SS / TC
10-13
SARIEGO
13,88 km.

SS / TC
9-12-15
BIMENES
10,76 km.

NOREÑA
Reagrupamiento
Zona Técnica
Repostaje Remoto

GRUPO ROXU (MERES)
Reagrupamiento
Zona Técnica

GIJÓN · Alto del Infanzón · Alto de la Madera · SARIEGO · Alto de la Campa · VEGA · NOREÑA · POLA SIERO · SIERO · NAVA · SAN JULIÁN · LANGREO · BIMENES · La Faya de los Lobos 65

Automóvil Club Principado de Asturias

0 Plano de ubicaciones

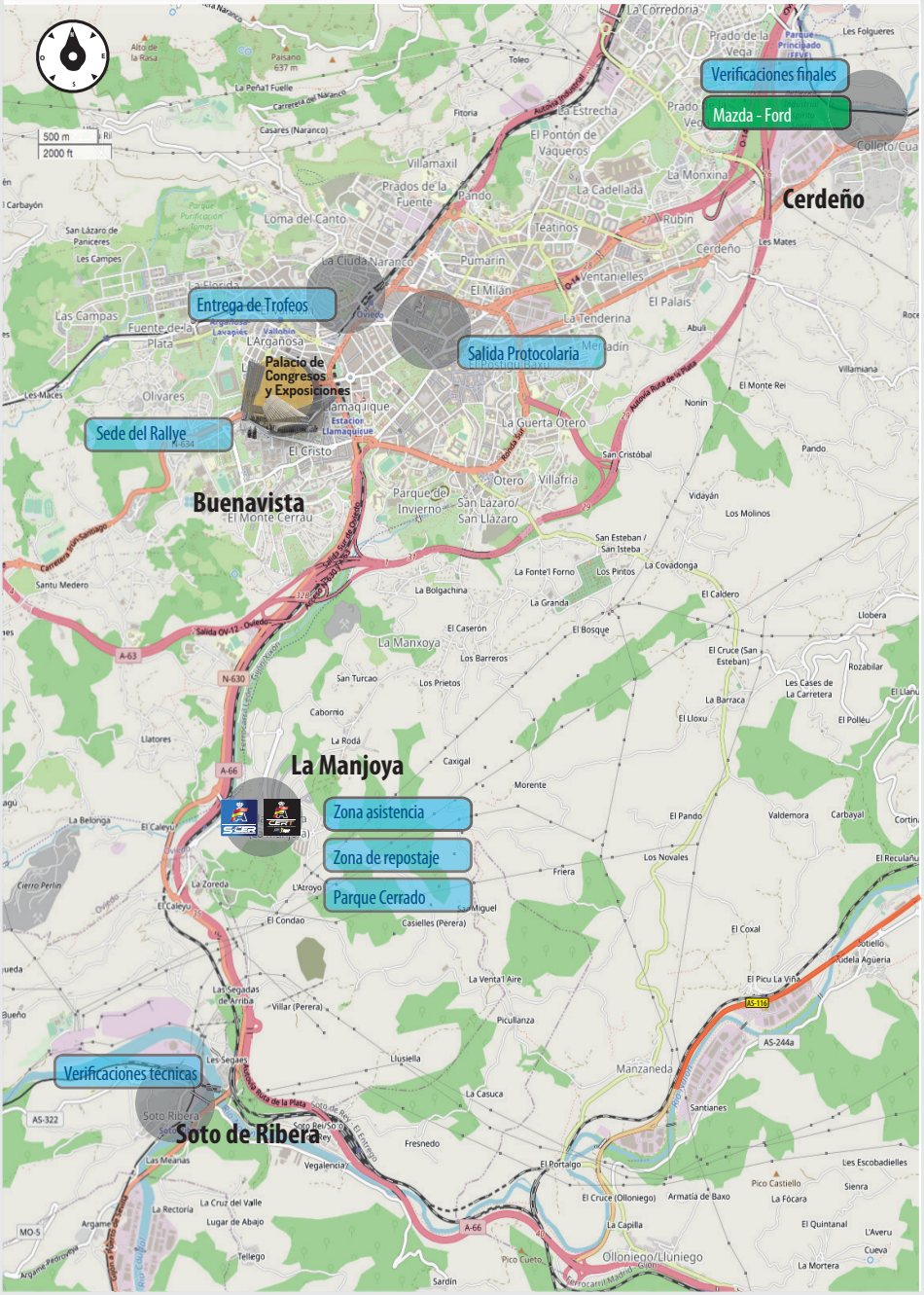

Sede del Rally

Palacio de Congresos
Buenavista. Oviedo

43° 21,521 N
05° 51,625 W

1. Dirección de Carrera
2. Secretaría
3. Comité Organizador
4. Comisarios Deportivos
5. Sala de prensa

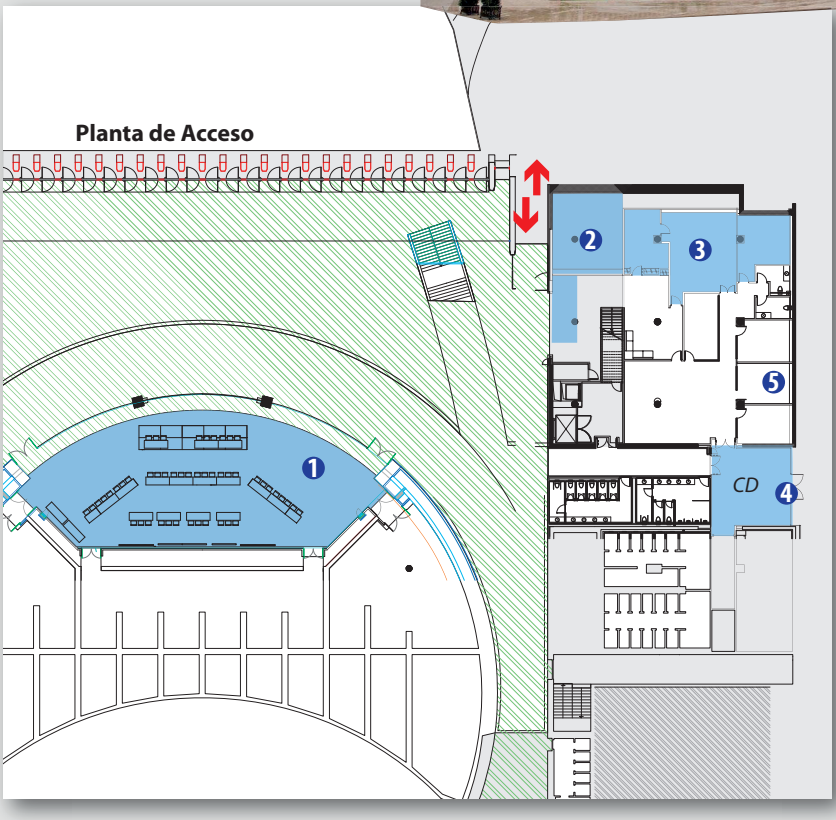

2.a Zona de Asistencia

La Manjoya

Entrada	Salida
43° 19,802 N	43° 19,777 N
05º 52,073 W	05º 52,268 W

ZONA DE ASISTENCIA (2,78 Ha)

En toda la Zona de Asistencia se circulará en un solo sentido, **A** - **B**

- (A) Entrada en Zona de Asistencia
- (B) Salida de Zona de Asistencia
- (C) Entrada-Salida de Parking
- (D) Parking acreditados
- (i) Tiempos. Oficina auxiliar

rally blendio PRINCESA DE ASTURIAS CIUDAD DE OVIEDO

2.b **Zona de Repostaje**

FLDLC (Fundación Laboral)
El Caleyo. Oviedo

43° 19,607 N
05° 52,405 W

3 Calle Uría. Ceremonia de Salida

43° 21,780 N
05° 50,990 W

rally blendio PRINCESA DE ASTURIAS CIUDAD DE OVIEDO

4 Reagrupamiento 1

GRUPO ROXU
Meres

Entrada	Salida
43° 22,963 N	43° 22,919 N
05° 44,443 W	05° 44,446 W

5 Reagrupamiento 2

Parque Cuno Corquera
Posada de Llanera

43° 26,361 N
05° 51,010 W

rally blendio PRINCESA DE ASTURIAS CIUDAD DE OVIEDO

6 Parque Cerrado

Puente de acceso Asistencia

43° 19,834 N
05° 52,206 W



7

Reagrupamiento 3

c/ Vallín
Soto de Ribera

43° 18,455 N
05° 52,804 W

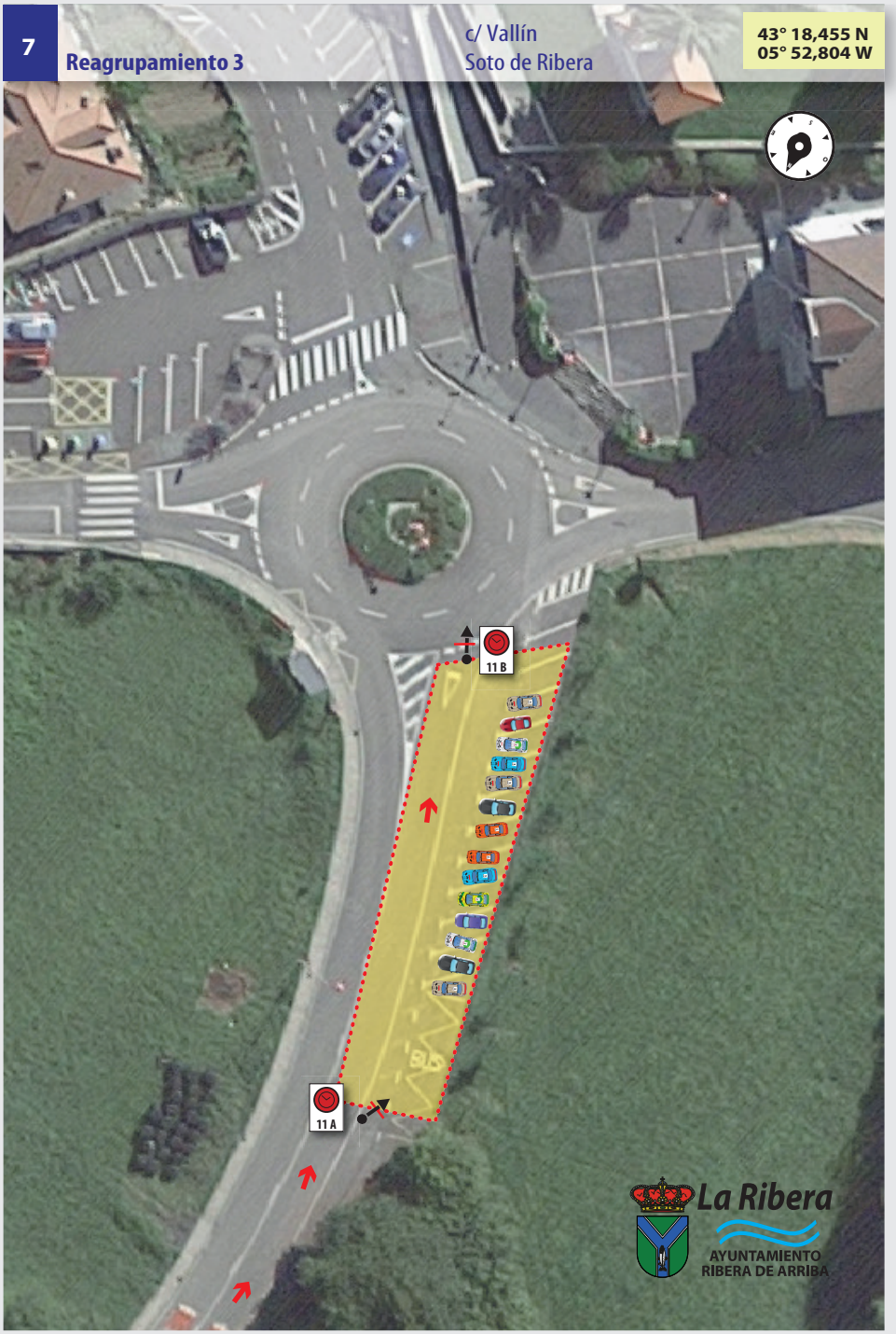

rally blendio
PRINCESA DE ASTURIAS
CIUDAD DE OVIEDO

8

Reagrupamiento 2

Noreña
Paseo Fray Ramón

Entrada	Salida
43° 23,614 N	43° 23,618 N
05º 42,438W	05º 42,520 W

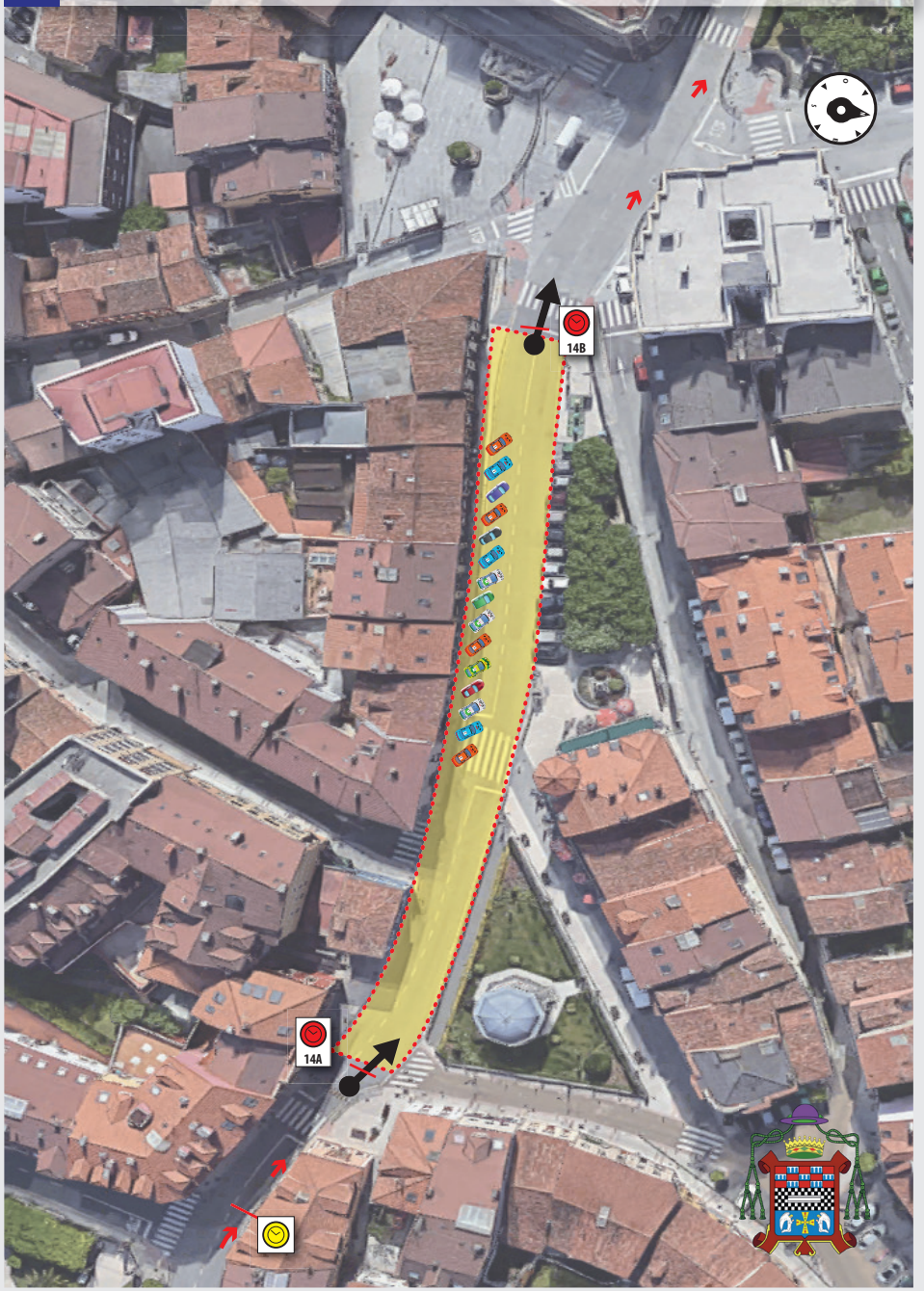

9 Parque Cerrado Fin de Rally

Oviedo

43° 21,951 N
05° 51,353 W

rally blendio PRINCESA DE ASTURIAS CIUDAD DE OVIEDO

10 Zona de Celebración

Plaza de la Iglesia
San Julián de Bimenes

43° 20,284 N
05° 33,943 W



11

Entrega de Trofeos

Avda. Fundación Príncipe de Asturias
Oviedo

43° 21,954 N
05° 51,349 W

12

Repostaje Remoto

Carretera NO-1
Noreña

43° 23,512 N
05° 42,910 W

Anotaciones

rally blendio PRINCESA DE ASTURIAS CIUDAD DE OVIEDO

Accesos a:

1.- Zona de Asistencia
2.- Salida Protocolaria

Anotaciones

rally blendio PRINCESA DE ASTURIAS CIUDAD DE OVIEDO

Localizaciones

OVIEDO

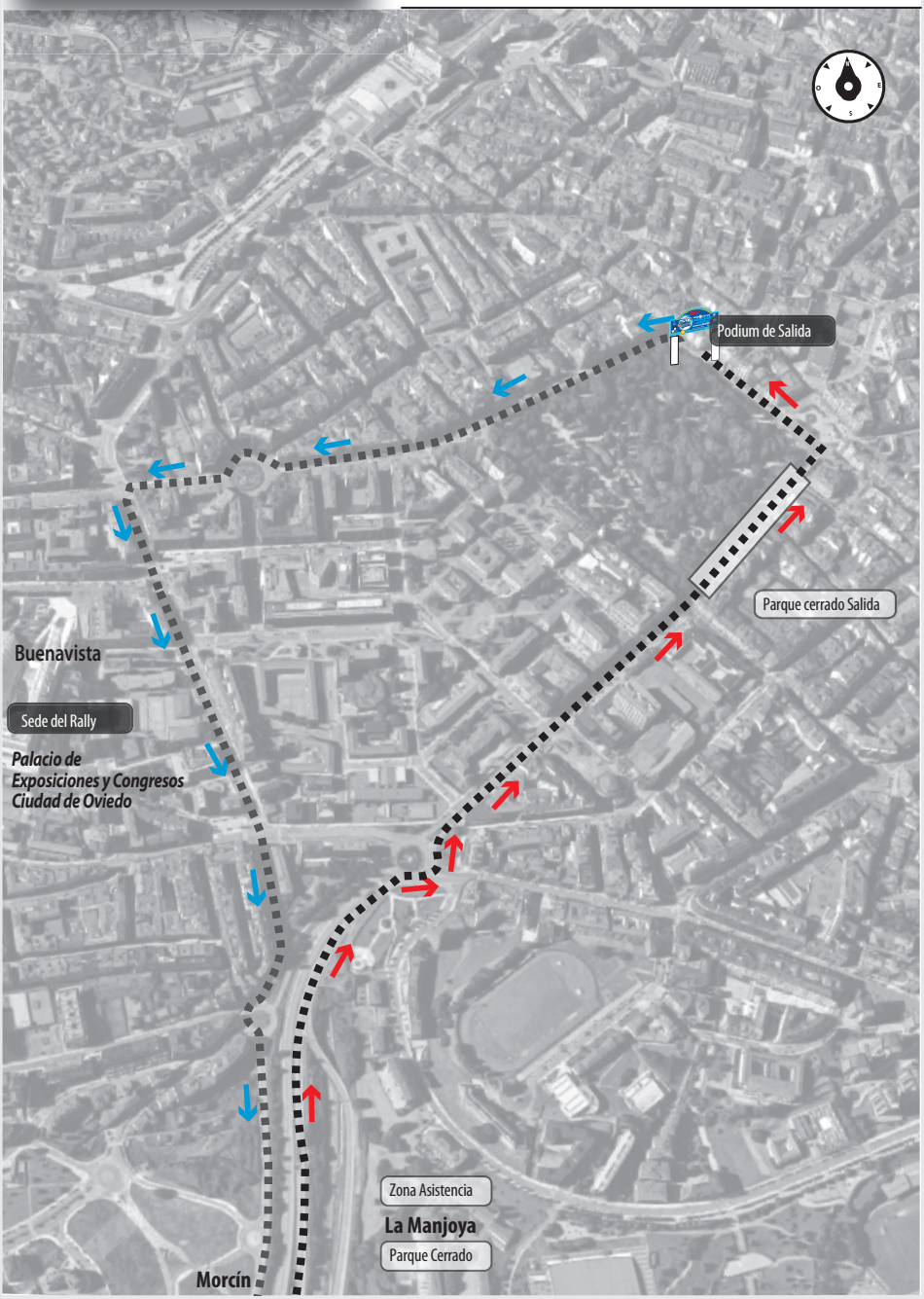

Zona de Asistencia

La Manjoya

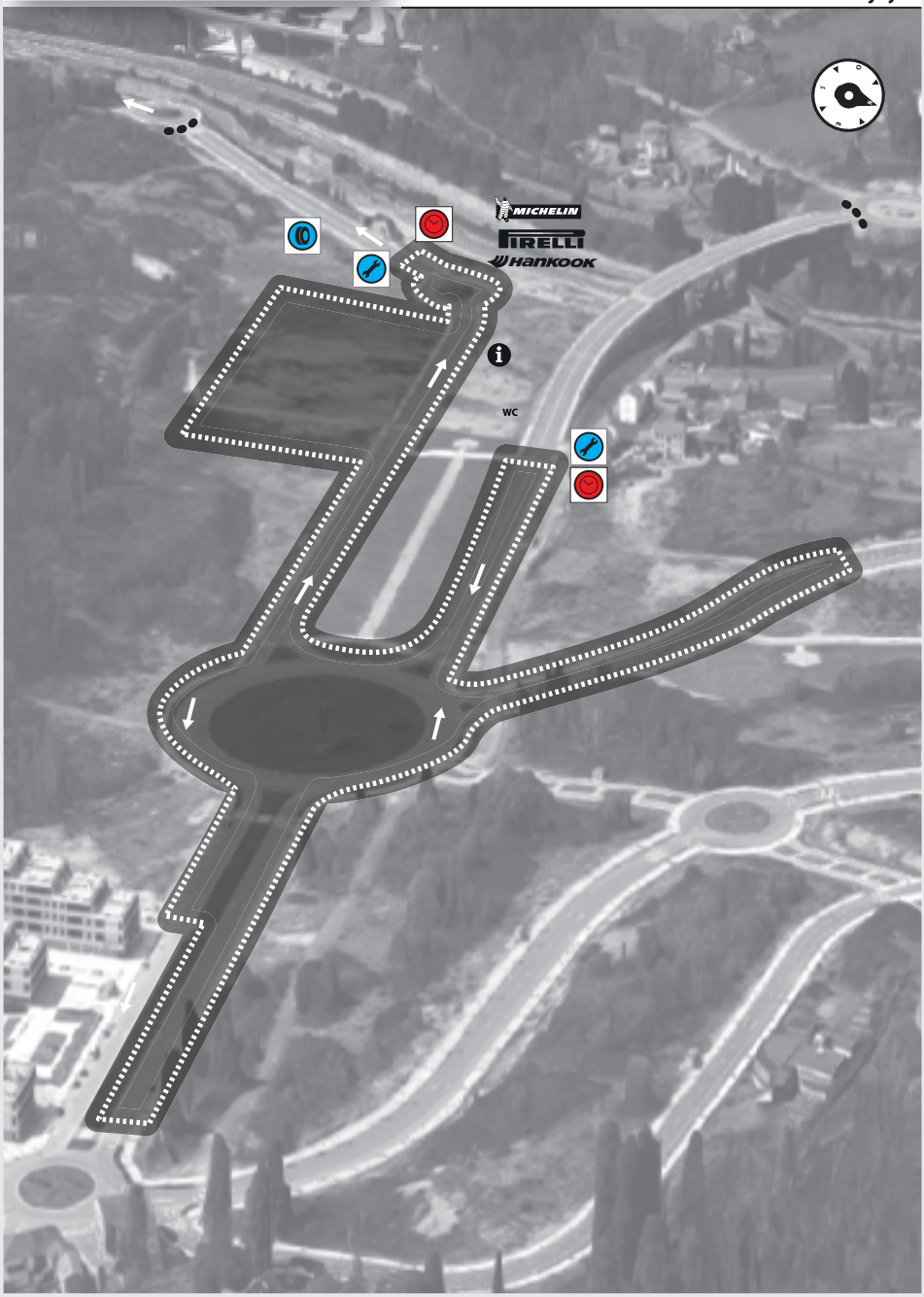

ASISTENCIA	SALIDA PROTOCOLARIA	Distancia 5,60 km	Tiempo	Promedio km / h	Sección

TOTAL	PARCIAL	DIRECCIÓN	INFORMACIÓN	Km a CH
0,00	0,00	1 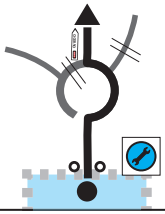	Parque Asistencia LA MANJOYA N 43º 19,777 W 5º 52,268 43° 19,777 N 05º 52,268 W N-630 OVIEDO	5,60
0,38	0,38	2 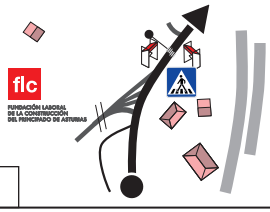	Alto El Caleyo !!!	5,22
0,59	0,21	3 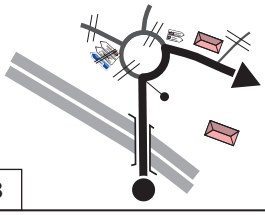	N-630 A-66 todas direcciones LA MANJOYA N-630 OVIEDO LAS SEGADAS LES SEGAES Centro Médico SOTO RIBERA N-630 MIERES	5,01
1,67	1,08	4	N-630 H castillo de La Zoreda LA MANJOYA N-630 OVIEDO	3,93
2,62	0,95	5	N-630 centro escolar centro sanitario N-630 2 OVIEDO N-630 SOTO DE RIBERA 4 MIERES 17	2,98
4,60	1,98	6	N-630 x Avda. de León OVIEDO	1,00

ASISTENCIA	SALIDA PROTOCOLARIA	Distancia 5,60 km	Tiempo	Promedio km / h	Sección

TOTAL	PARCIAL	DIRECCIÓN	INFORMACIÓN	Km a CH
4,95	0,35	6 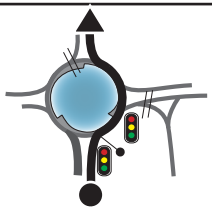	Avda de León x Plaza Castilla x c/ Federico García Lorca !!! PLAZA CASTILLA	0,65
5,21	0,26	7 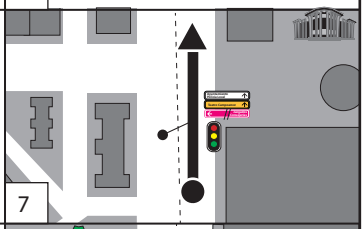	c/ Federico García Lorca 	0,39
5,48	0,27	8 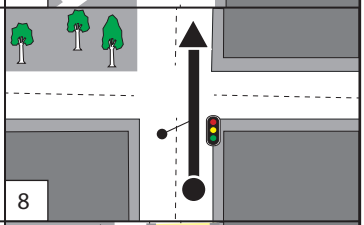	c/ Federico García Lorca x c/ Marqués de Santa Cruz	0,12
5,60	0,12	9 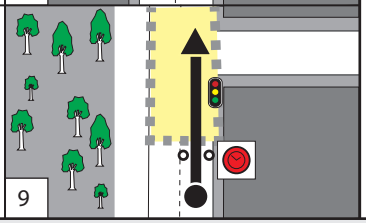	c/ Marqués de Santa Cruz **Zona Pre Salida** **43° 21,620 N** **05° 50,968 W**	0,00

rally blendio PRINCESA DE ASTURIAS CIUDAD DE OVIEDO

Zona Pre Salida

Calle Marqués de Santa Cruz

Salida protocolaria

Calle Uría

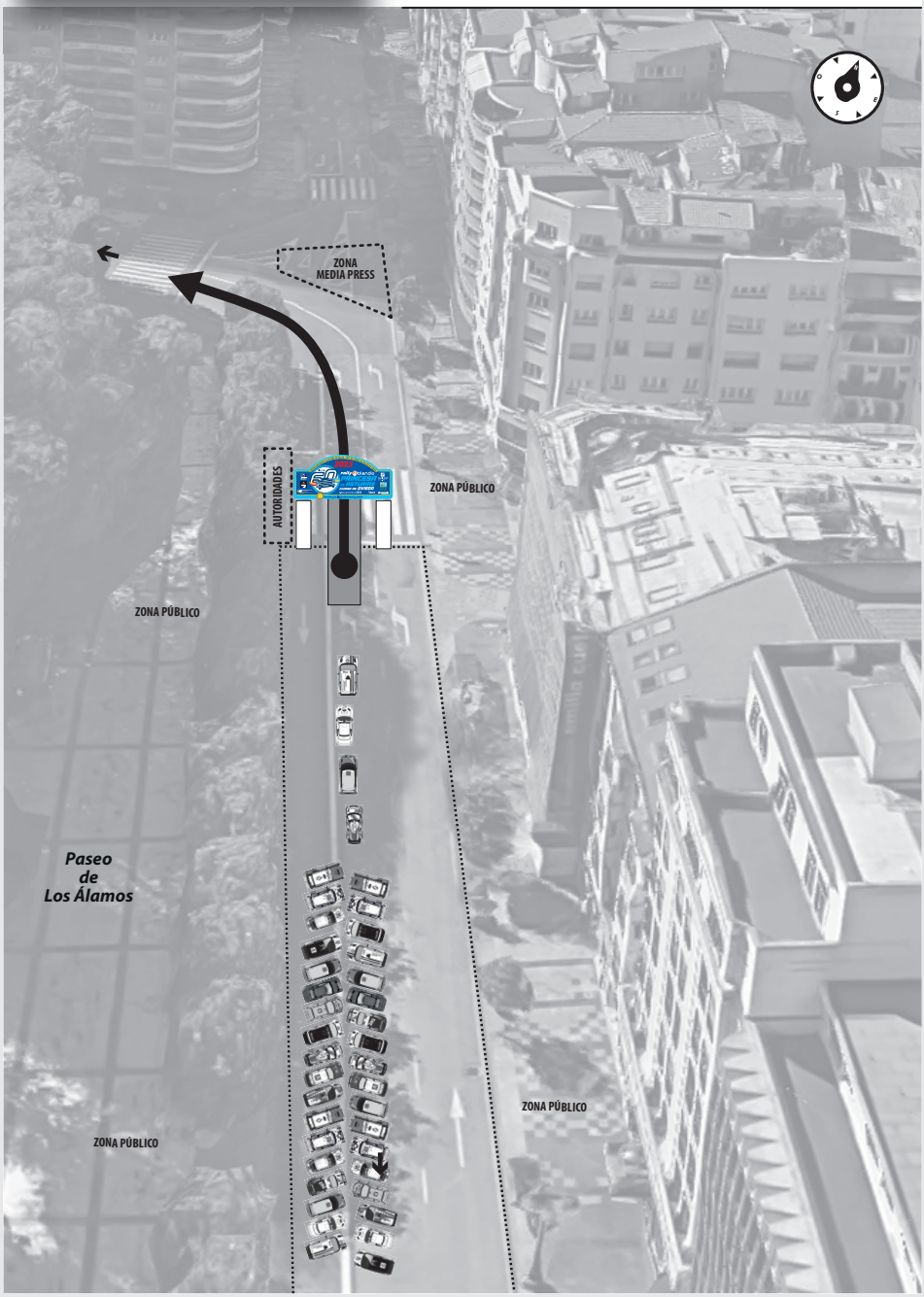

SALIDA PROTOCOLARIA	ASISTENCIA	Distancia 4,92 km	Tiempo	Promedio km / h	Sección

TOTAL	PARCIAL	DIRECCIÓN	INFORMACIÓN	Km a CH
0,00	0,00	1 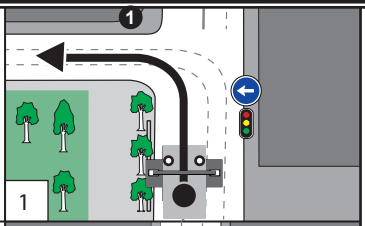	c/ Uría x c/ Conde de Toreno 43° 21,985 N 05° 51,360 W 1 Santander	4,92
0,30	0,30	2 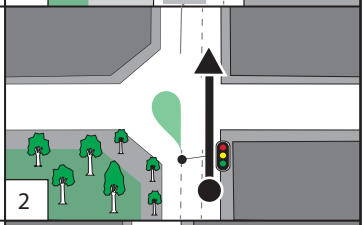	c/ Conde de Toreno x Avda. de Galicia	4,62
0,60	0,30	3 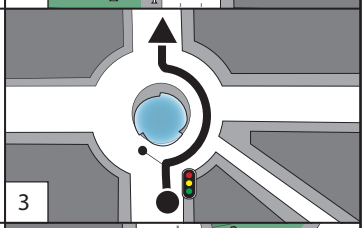	Avda. de Galicia x Plaza América x Avda. de Galicia	4,32
0,81	0,21	4 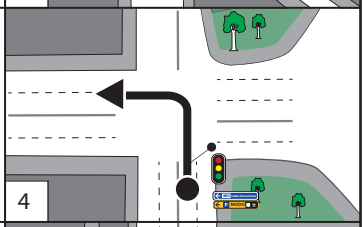	Avda. de Galicia x c/ Hermanos Pidal A-66 todas direcciones P MODO	4,11
1,30	0,49	5 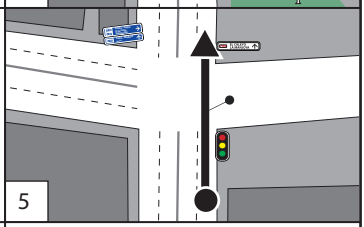	c/ Hermanos Pidal x c/ Ángel Muñiz Toca N-630 EL CALEYO LA MANJOYA A-8 A-64 Avilés - Gijón A Coruña Santander A-66 León - Madrid Mieres	3,62
1,52	0,22	6 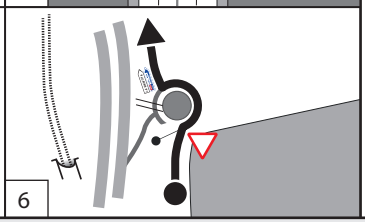	c/ Ángel Muñiz Toca x Avda. Las Segadas x N-630 LA MANJOYA N-630 A-63 A-66 todas direcciones	3,40

SALIDA PROTOCOLARIA	ASISTENCIA	Distancia 4,92 km	Tiempo	Promedio km / h	Sección

TOTAL	PARCIAL	DIRECCIÓN	INFORMACIÓN	Km a CH
1,79	0,27	6 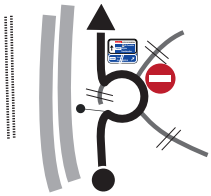	N-630	3,13
2,12	0,33	7 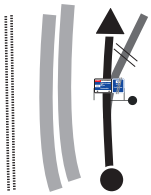	N-630	2,80
2,78	0,66	8 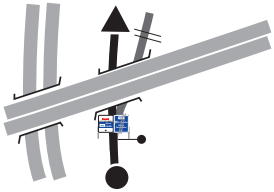	N-630	2,14
3,59	0,81	9 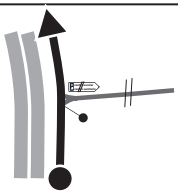	N-630 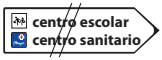	1,33
4,49	0,90	10 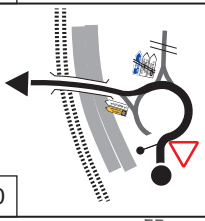	N-630 x Urbanización La Manjoya	0,43
4,92	0,43	11 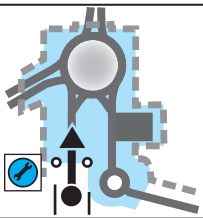	Urbanización La Manjoya N 43º 19,802 W 5º 52,073 !!!	0,00

rally blendio PRINCESA DE ASTURIAS CIUDAD DE OVIEDO

SINCE 1964

rally

blendio

PRINCESA DE ASTURIAS

CIUDAD DE OVIEDO

TRAMO DE CALIFICACIÓN

Posada-INTERNAVES

3,25 km

	Páginas
Mapa Tramo de Calificación	003
Salida Asistencia a Salida Tramo de Calificación	005-009
Entrenamientos libres-Tramo de Calificación	
1.- Entrenamientos libres a Repetir Tramo	011-018
2.- Tramo Calificación a Parque Cerrado	019-024
Parque Cerrado	025
Parque Cerrado a Asistencia	027-030

TRAMO DE CALIFICACIÓN
POSADA-INTERNAVES
Alto de La Miranda
Les Cabañes
AS-3
El Fresno
Monteagudo
Panizales
L L A N E R A
Abarrio
N 43º 16,631
W 5º 53,470
Piñera
inter naves
TRAMO DE CALIFICACIÓN
LLANERA-INTERNAVES
3,25 km.
Caraviés
Asistencia Remota
N 43º 17,129
W 5º 58,827
La Bérbola
AS-17
POSADA
Severies
Carbayal
Villanueva
Baúro
San Cucao
Guyame
Ables
Polígono Industrial ASIPO
Asturcón
Lineres
LL-11
LL-1
Portiella
desde a
1,56 km.
Saguñera
desde STOP a
2,86 km.
Peruyeres
Arroyo
CAYÉS
Les Carriles

Anotaciones

rally blendio PRINCESA DE ASTURIAS CIUDAD DE OVIEDO

Salida Asistencia	Salida Tramo Calificación	Distancia 23,76 km	Tiempo	Promedio km / h

TOTAL	PARCIAL	DIRECCIÓN	INFORMACIÓN	Km a CH
0,00	0,00	1 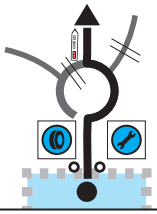	La Manjoya N 43º 19,777 W 5º 52,268 N-630 OVIEDO	23,76
0,38	0,38	2 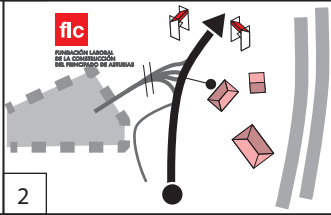	Alto El Caleyo x Area Refueling N 43º 19,618 W 5º 52,420	23,38
0,59	0,21	3 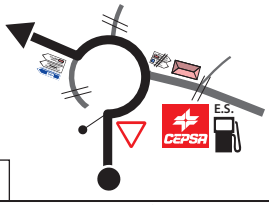	x N-630 !!! LA MANJOYA N-630 OVIEDO Centro Médico A-66 todas direcciones LAS SEGADAS LES SEGAES SOTO RIBERA N-630 MIERES	23,17
0,98	0,39	4	N-630 N 43º 19,341 W 5º 52,345 N-630 SOTO DE RIBERA MIERES A-66 Mieres León	22,78
1,91	0,93	5	N-630 x A-66 A-66 Oviedo **seleccionar carril izquierdo** **STOP en el suelo**	21,85
2,32	0,41	6 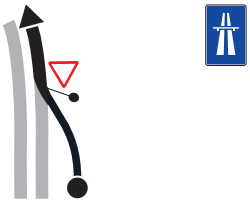	A-66 !!!	21,44

Salida Asistencia	Salida Tramo Calificación	Distancia 23,76 km	Tiempo	Promedio km / h

TOTAL	PARCIAL	DIRECCIÓN	INFORMACIÓN	Km a CH
5,59	3,27	7 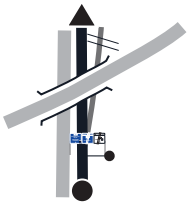	A-66	18,17
11,21	5,62	8	27 A-66 x enlace N-634 !!	12,55
11,72	0,51	9 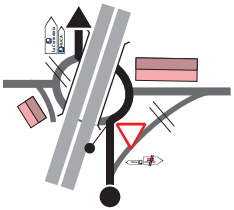	N-634 x acceso a HUCA !!!	12,04
12,80	1,08	10 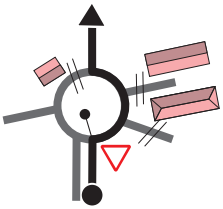	acceso a HUCA x c/ Molinos de Sinicio	10,96
13,21	0,41	11 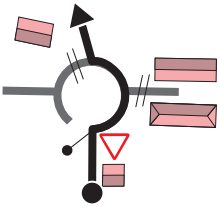	c/ Molinos de Sinicio x c/ Aguamiera	10,55
13,56	0,35	12 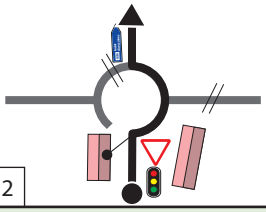	c/ Aguamiera x enlace AS-II	10,20

rally blendio PRINCESA DE ASTURIAS CIUDAD DE OVIEDO

Salida Asistencia	Salida Tramo Calificación	Distancia 23,76 km	Tiempo	Promedio km / h

TOTAL	PARCIAL	DIRECCIÓN	INFORMACIÓN	Km a CH
14,00	0,44	13	enlace AS-II	9,76
14,41	0,41	14 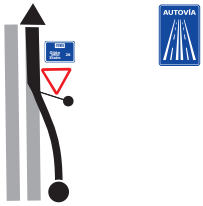	AS-II	9,35
17,36	2,95	15 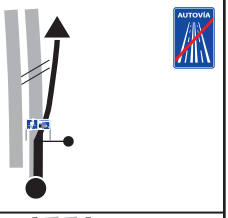	AS-II x enlace AS-17 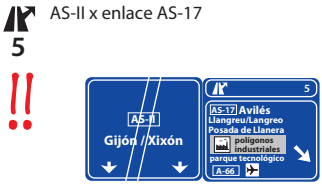	6,40
17,73	0,37	16 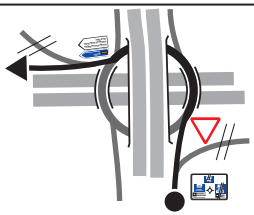	AS-II x AS-17 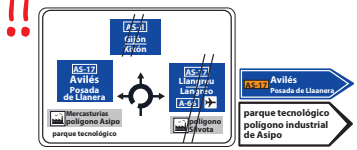	6,03
18,20	0,47	17 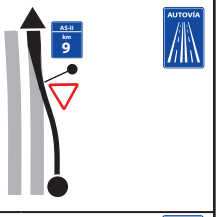	AS-17	5,56
19,81	1,61	18 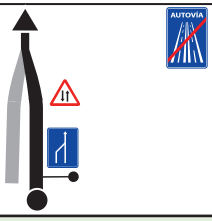	AS-17	3,95

Salida Asistencia	Salida Tramo Calificación	Distancia 23,76 km	Tiempo	Promedio km / h

TOTAL	PARCIAL	DIRECCIÓN	INFORMACIÓN	Km a CH
20,38	0,57	19	AS-17	3,38
21,01	0,63	20 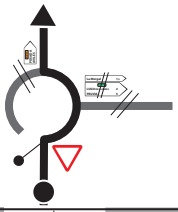	AS-17 La Morgal 1,5 AS-241 LUGO DE LLANERA 2 PRUVIA 5 AS-17 POSADA AVILÉS	2,75
21,57	0,56	21 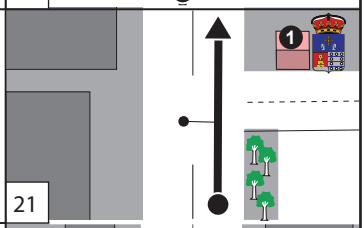	AS-17 1 AYUNTAMIENTO DE POSADA DE LLANERA "POSADA DE LLANERA"	2,19
21,64	0,07	22	AS-17 !!! TRAVESIA tráfico lento AS-241 2 SAN CUCAO 7 BIEDES "POSADA DE LLANERA"	2,12
22,19	0,55	23 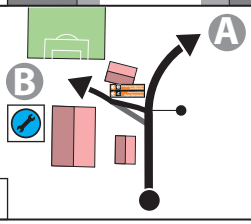	AS-17 Polideportivo Municipal Las Mestas Campo de Fútbol Pepe Quimarán A Salida Tramo Calificación 1,57 km B Zona de Asistencia remota	1,57
23,24	1,05	24 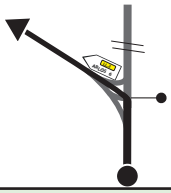	AS-17 x LL-2 N 43º 27,174 W 5º 51,296 LL-2 ARLÓS 6	0,52

rally blendio PRINCESA DE ASTURIAS CIUDAD DE OVIEDO

Salida Asistencia	Salida Tramo Calificación	Distancia 23,76 km	Tiempo	Promedio km / h

TOTAL	PARCIAL	DIRECCIÓN	INFORMACIÓN	Km a CH
23,76	0,52	25	LL-2 N 43º 27,271 W 5º 51,579 CHEL	0,00
	0,07	1	LL-2 N 43º 27,282 W 5º 51,642 R-1 ELTCC R	

TRAMO CALIFICACIÓN
POSADA-INTERNAVES

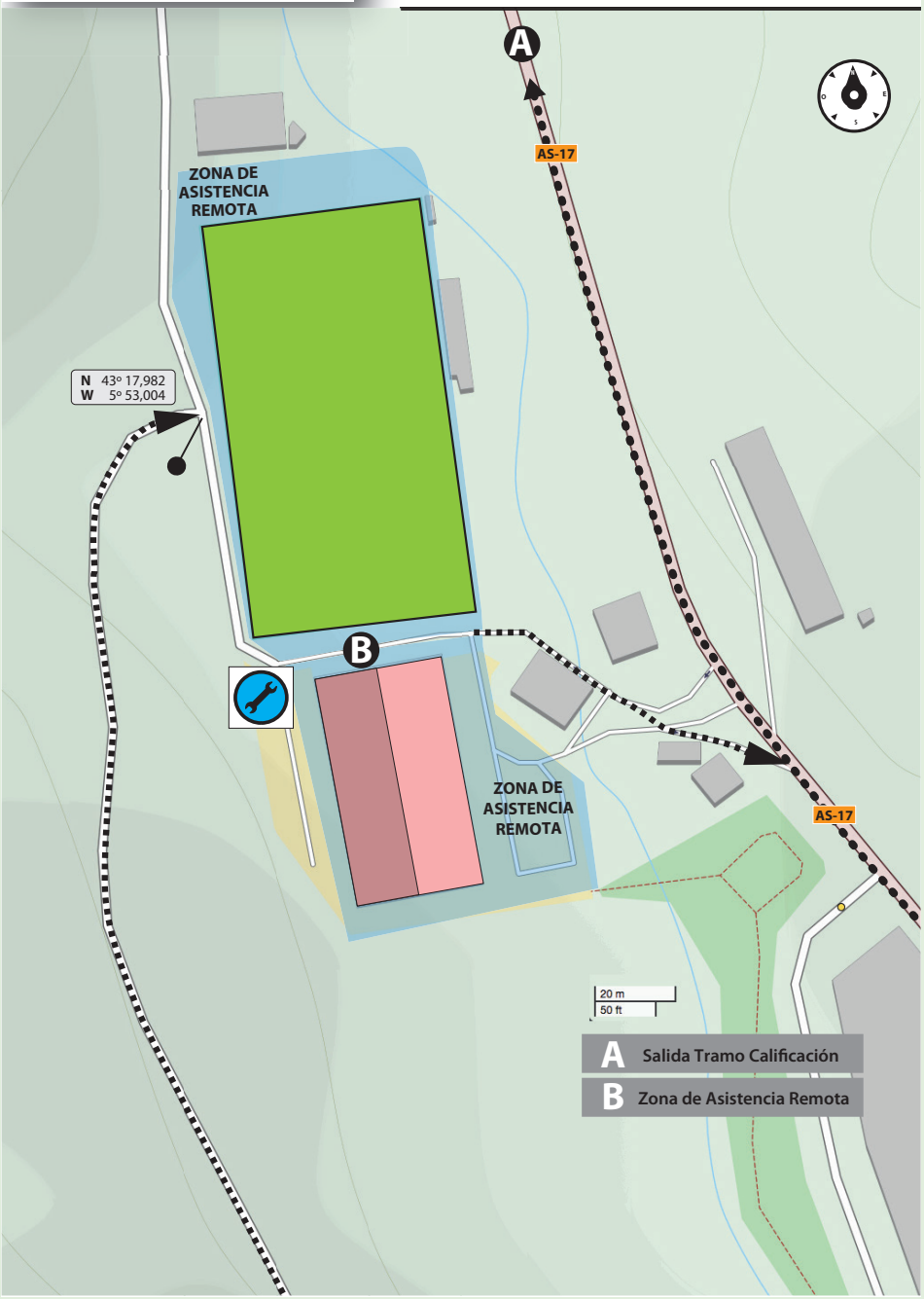

ENTRENOS LIBRES TRAMO (2 PASADAS)

Posada-INTERNAVES

3,25 km

TRAMO CALIFICACIÓN
POSADA-INTERNAVES
3,25 km

COORDENADAS GPS

	Latitud N	Longitud O
SALIDA	43°27,282	5° 51,642
LLEGADA	43°26,547	5° 51,663

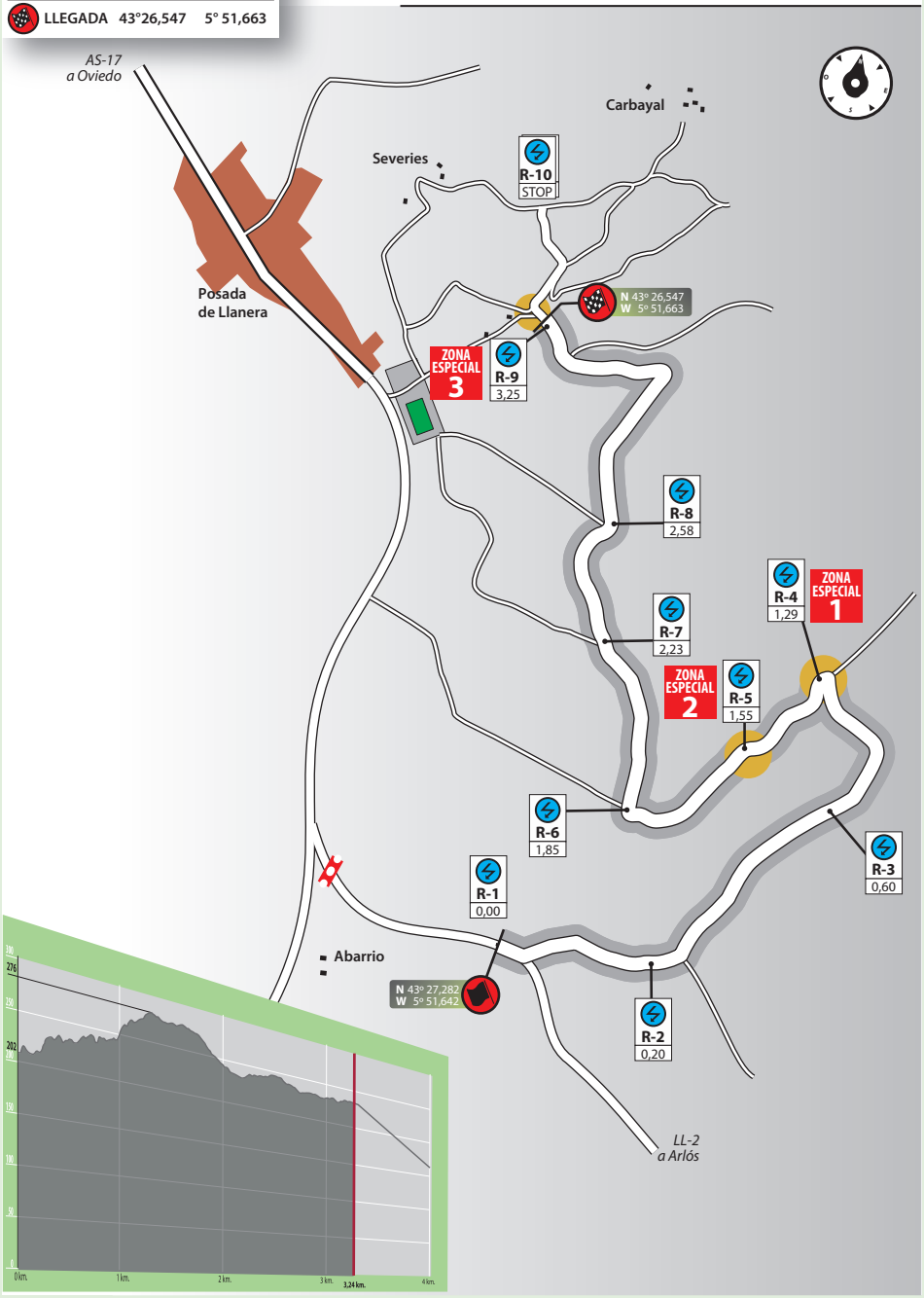

rally blendio PRINCESA DE ASTURIAS CIUDAD DE OVIEDO

TRAMO CALIFICACIÓN
POSADA-INTERNAVES

43° 27,271
5° 51,579 **Control Horario**

43° 27,282
5° 51,642 **Salida TC**

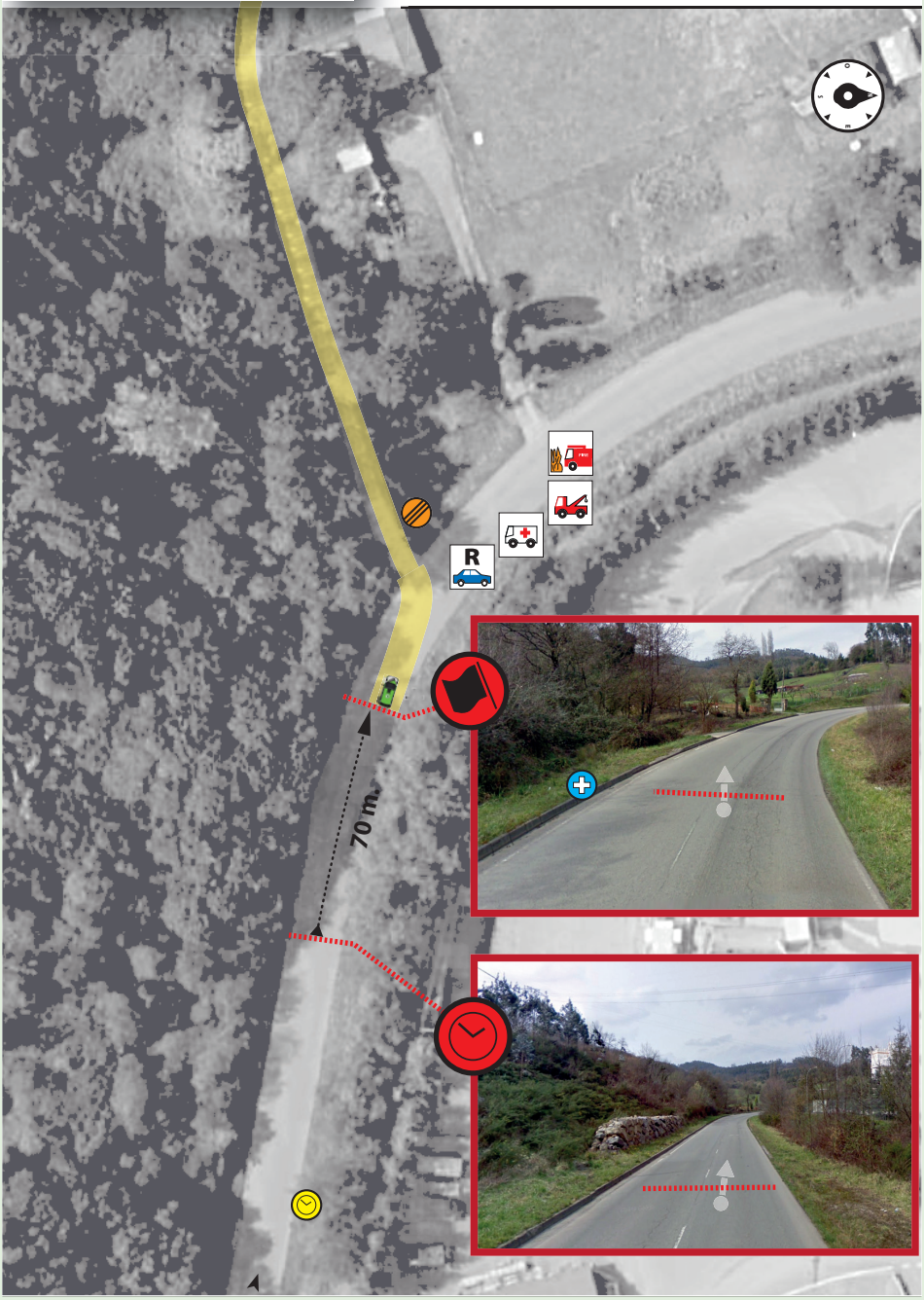

TRAMO CALIFICACIÓN
POSADA-INTERNAVES

43° 17,129
5° 54,827 **Llegada TC**

43° 17,242
5° 54,772 **Control Stop**

rally blendio PRINCESA DE ASTURIAS CIUDAD DE OVIEDO

Salida TCC (entrenos 1 y 2) Salida TCC	REPETIR Salida TCC	Distancia 6,11 km	Tiempo	Promedio km / h

TOTAL	PARCIAL	DIRECCIÓN	INFORMACIÓN	Km a CH
0,00	0,00	1 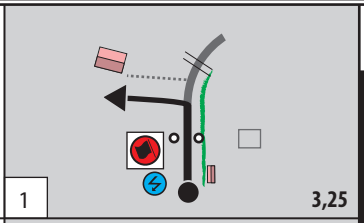 3,25	LL-2 x PISTA FORESTAL N 43º 27,282 W 5º 51,642 R-1 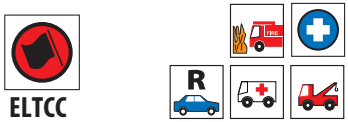 ELTCC	6,11
0,28	0,28	2 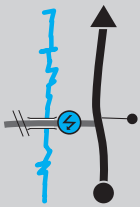 2,97	N 43º 27,296 W 5º 51,852 R-2	5,83
0,59	0,31	3 2,66	N 43º 27,207 W 5º 52,004 R-3	5,52
1,28	0,69	4 1,97	N 43º 26,943 W 5º 52,156 R-4	Z.E. 1 4,83
1,52	0,24	5 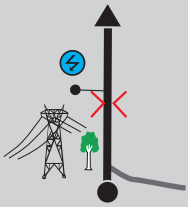 1,73	N 43º 27,019 W 5º 52,015 R-5	Z.E. 2 4,59
1,87	0,35	6 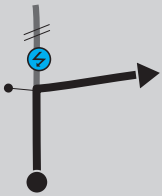 1,38	N 43º 27,106 W 5º 51,819 R-6	4,24

Salida TCC (entrenos 1 y 2) Salida TCC	REPETIR Salida TCC	Distancia 6,11 km	Tiempo	Promedio km / h

TOTAL	PARCIAL	DIRECCIÓN		INFORMACIÓN	Km a CH
2,25	0,38	7	1,00	N 43º 26,915 W 5º 51,758 R-7	3,86
2,60	0,35	8	0,65	N 43º 26,754 W 5º 51,753 R-8	3,51
3,25	0,65	9	0,00	N 43º 26,635 W 5º 51,756 R-9 ELTCC	Z.E. 3 2,86
3,30	0,05	10		PISTA FORESTAL x LOCAL !! N 43º 26,547 W 5º 51,663	2,81
3,32	0,02	11		LOCAL !! N 43º 17,032 W 5º 54,831 estrecho	2,79
3,39	0,07	12		LOCAL x LOCAL !! N 43º 26,486 W 5º 51,673	2,72

!! 2 130 m

rally blendio PRINCESA DE ASTURIAS CIUDAD DE OVIEDO

Salida TCC (entrenos 1 y 2) Salida TCC	REPETIR Salida TCC	Distancia 6,11 km	Tiempo	Promedio km / h

TOTAL	PARCIAL	DIRECCIÓN	INFORMACIÓN	Km a CH
3,52	0,13	13 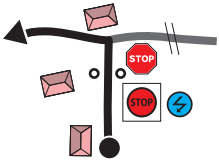	LOCAL x LOCAL N 43º 26,429 W 5º 51,625 R-10 STOP ELTCC	2,59
3,65	0,13	14 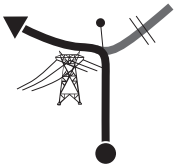	LOCAL x LOCAL	2,46
3,82	0,17	15 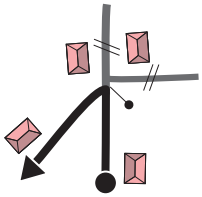	LOCAL x LOCAL	2,29
4,35	0,53	16 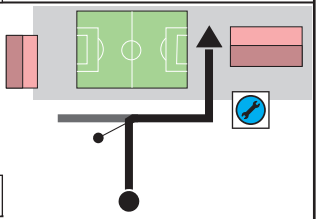	LOCAL x ZONA DEPORTIVA N 43º 26,652 W 5º 51,446 asistencia remota	1,76
4,55	0,20	17 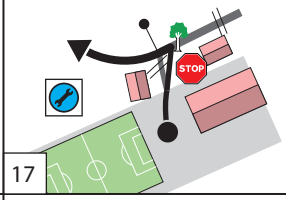	ZONA DEPORTIVA x AS-17 !!	1,56
5,59	1,04	18 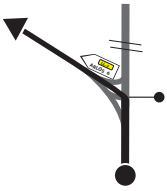	AS-17 x LL-2 LL-2 ARLÓS 6	0,52

Automóvil Club Principado de Asturias

Salida TCC (entrenos 1 y 2) Salida TCC		REPETIR Salida TCC	Distancia 6,11 km	Tiempo	Promedio km / h

TOTAL	PARCIAL	DIRECCIÓN	INFORMACIÓN	Km a CH
6,11	0,52	19 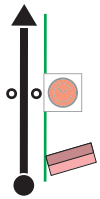	LL-2 !! CHTCC N 43º 27,271 W 5º 51,579	0,00
	0,07	1 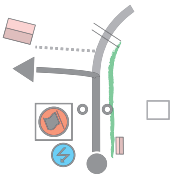	LL-2 TCC N 43º 27,282 W 5º 51,642 R-1 R	

rally blendio PRINCESA DE ASTURIAS CIUDAD DE OVIEDO

TRAMO DE CALIFICACIÓN

Posada-INTERNAVES

3,25 km

TRAMO CALIFICACIÓN
POSADA-INTERNAVES
3,25 km

COORDENADAS GPS

	Latitud N	Longitud O
SALIDA	43°27,282	5° 51,642
LLEGADA	43°26,547	5° 51,663

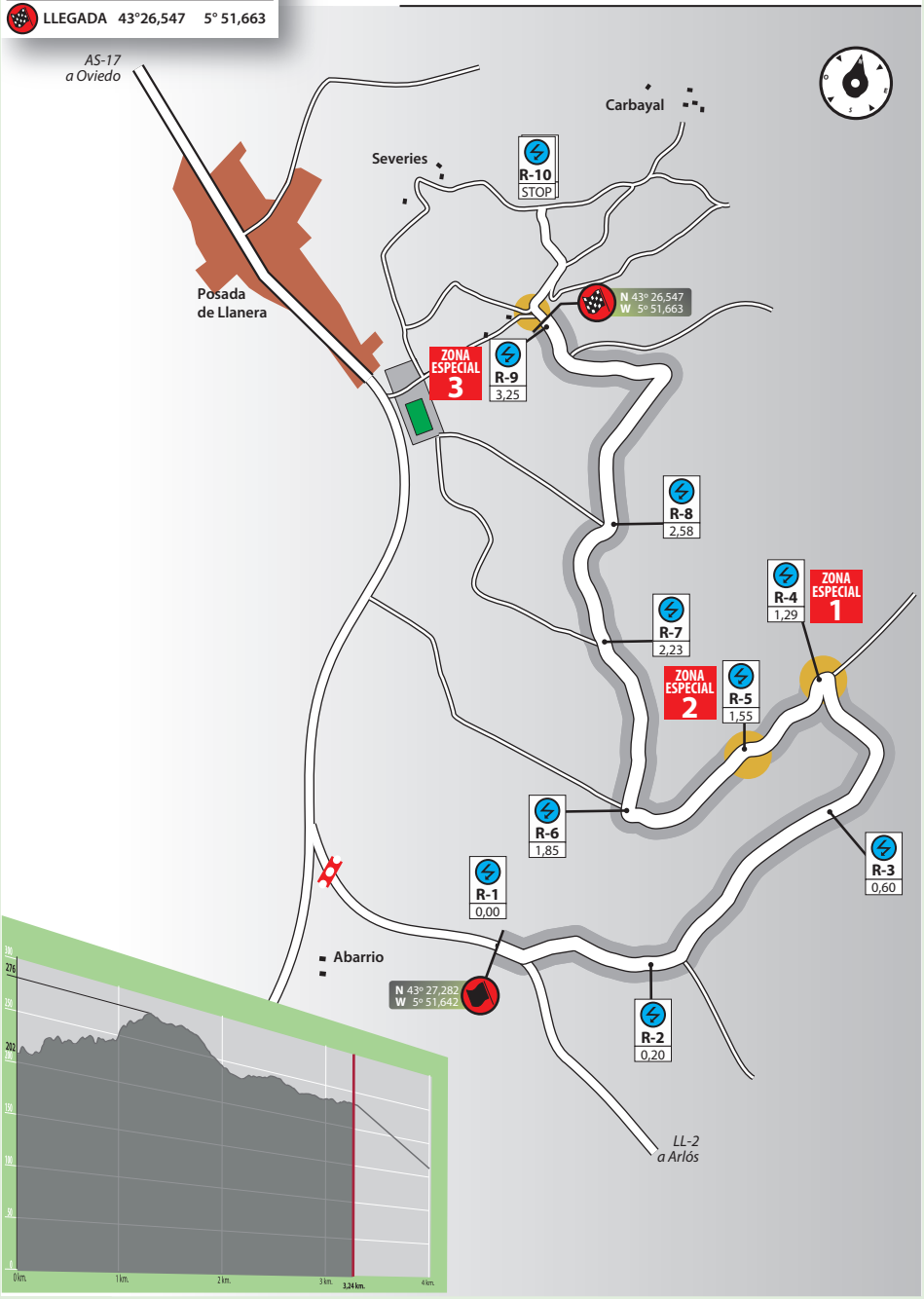

rally blendio PRINCESA DE ASTURIAS CIUDAD DE OVIEDO

Salida Tramo Calificación	POSADA DE LLANERA	Distancia	Tiempo	Promedio
POSADA INTERNAVES	PARQUE CERRADO	5,18 km	00:15	20,62 km / h

TOTAL	PARCIAL	DIRECCIÓN	INFORMACIÓN	Km a CH
0,00	0,00	1 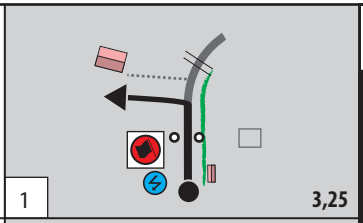 3,25	LL-2 x PISTA FORESTAL N 43º 27,282 W 5º 51,642 R-1 TCC	5,18
0,28	0,28	2 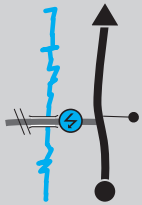 2,97	N 43º 27,296 W 5º 51,852 R-2	4,90
0,59	0,31	3 2,66	N 43º 27,207 W 5º 52,004 R-3	4,59
1,28	0,69	4 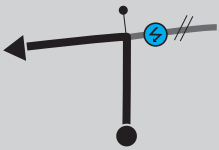 1,97	N 43º 26,943 W 5º 52,156 R-4	Z.E. 1 3,90
1,52	0,24	5 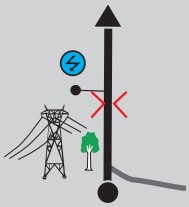 1,73	N 43º 27,019 W 5º 52,015 R-5	Z.E. 2 3,66
1,87	0,35	6 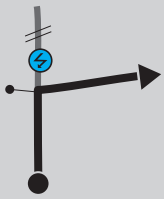 1,38	N 43º 27,106 W 5º 51,819 R-6	3,31

Salida Tramo Calificación	POSADA DE LLANERA	Distancia	Tiempo	Promedio
POSADA INTERNAVES	PARQUE CERRADO	5,18 km	00:15	20,62 km / h

TOTAL	PARCIAL	DIRECCIÓN	INFORMACIÓN	Km a CH
2,25	0,38	7 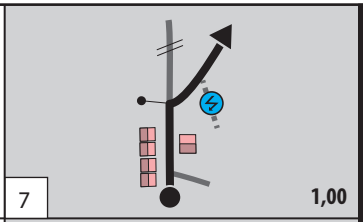 1,00	N 43º 26,915 W 5º 51,758 R-7	2,93
2,60	0,35	8 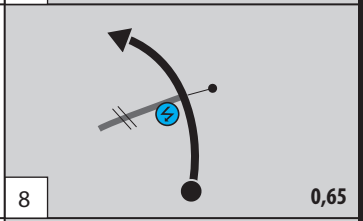 0,65	N 43º 26,754 W 5º 51,753 R-8	2,58
3,25	0,65	9 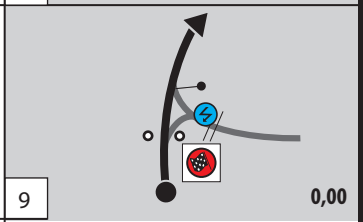 0,00	N 43º 26,635 W 5º 51,756 R-9 TCC	Z.E. 3 1,93
3,30	0,05	10 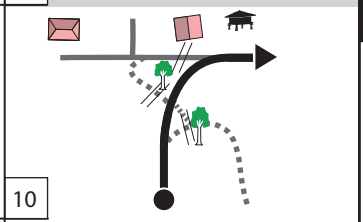	PISTA FORESTAL x LOCAL !! N 43º 26,547 W 5º 51,663	1,88
3,32	0,02	11 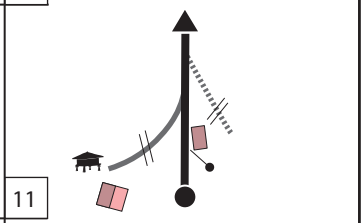	LOCAL !! N 43º 17,032 W 5º 54,831 estrecho	1,86
3,39	0,07	12 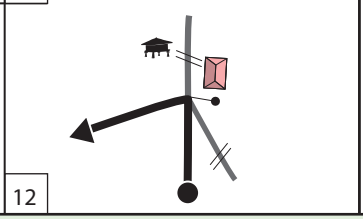	LOCAL x LOCAL !! N 43º 26,486 W 5º 51.637	1,79

!! 2 130 m

rally blendio PRINCESA DE ASTURIAS CIUDAD DE OVIEDO

Salida Tramo Calificación	POSADA DE LLANERA	Distancia	Tiempo	Promedio
POSADA INTERNAVES	PARQUE CERRADO	5,18 km	00:15	20,62 km / h

TOTAL	PARCIAL	DIRECCIÓN	INFORMACIÓN	Km a CH
3,52	0,13	13 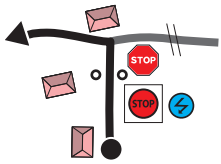	LOCAL x LOCAL N 43º 26,429 W 5º 51,625 R-10 TCC	1,66
3,65	0,13	14 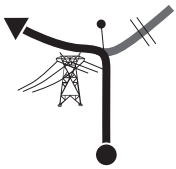	LOCAL x LOCAL	1,53
3,82	0,17	15 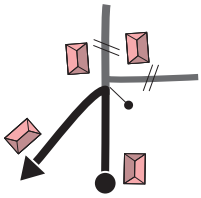	LOCAL x LOCAL	1,36
4,35	0,53	16 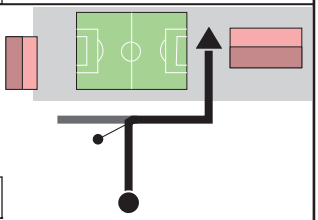	LOCAL x ZONA DEPORTIVA	0,83
4,55	0,20	17 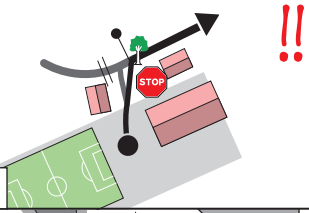	ZONA DEPORTIVA x AS-17	0,63
4,78	0,23	18 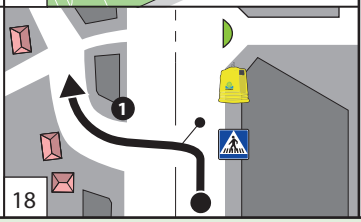	AS-17 x c/ Alejandro Mon 1 Telegato "POSADA DE LLANERA"	0,40

Salida Tramo Calificación POSADA INTERNAVES	POSADA DE LLANERA PARQUE CERRADO	Distancia 5,18 km	Tiempo 00:15	Promedio 20,62 km / h

TOTAL	PARCIAL	DIRECCIÓN	INFORMACIÓN	Km a CH
5,07	0,29	19	c/ Alejandro Mon x c/ Agustín González "POSADA DE LLANERA"	0,11
5,18	0,11	20	c/ Agustín González x Plaza Constitución 1 AYUNTAMIENTO DE POSADA DE LLANERA "POSADA DE LLANERA"	0,00

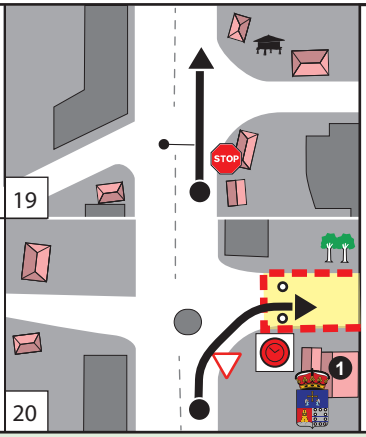

Parque Cerrado

Plaza La Constitución

Posada de Llanera



Anotaciones

rally blendio PRINCESA DE ASTURIAS CIUDAD DE OVIEDO

POSADA DE LLANERA PARQUE CERRADO	Parque de Asistencia	Distancia 20,51 km	Tiempo	Promedio km / h

TOTAL	PARCIAL	DIRECCIÓN	INFORMACIÓN	Km a CH
0,00	0,00	1 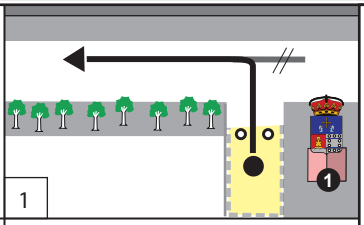	Plaza de la Constitución x AS-17 N 43º 26,372 W 5º 51,027 1 AYUNTAMIENTO DE POSADA DE LLANERA "POSADA DE LLANERA"	20,51
0,54	0,54	2 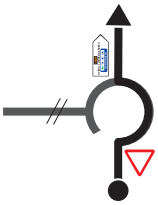	AS-17 AS-17 OVIEDO - LLANGREU/LANGREO E-70 A-8 A-68 AS-II todas direcciones	19,97
1,25	0,71	3	AS-17	19,26
1,78	0,53	4 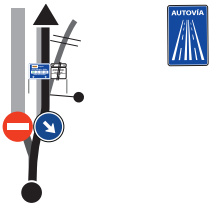	AS-17 AS-17 Langreo AS-II Oviedo - Gijón E-70 A-8 A-68 AS-II todas direcciones 19 polígono de Asipo parque tecnológico campo de golf museo Fernando Alonso CAYES	18,73
3,41	1,63	5 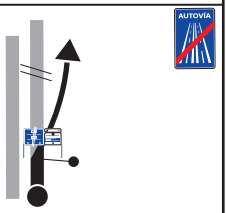	21 AS-17 x AS-II !!! AS-17 Llangréu / Langreo A-66 todas direcciones 21 polígono de Silvota AS-II Oviedo Gijón/Xixón	17,10
3,71	0,30	6 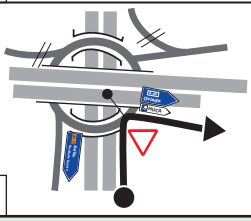	enlace AS-II !!! A-66 Oviedo HUCA	16,80

POSADA DE LLANERA PARQUE CERRADO	Parque de Asistencia	Distancia 20,51 km	Tiempo	Promedio km / h

TOTAL	PARCIAL	DIRECCIÓN	INFORMACIÓN	Km a CH
3,90	0,19	7 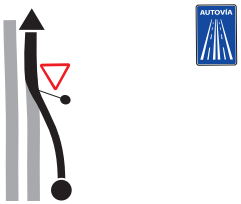	AS-II	16,61
7,14	3,24	8 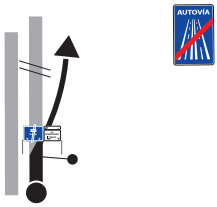	2 AS-II x enlace Cuyences !!!	13,37
7,42	0,28	9 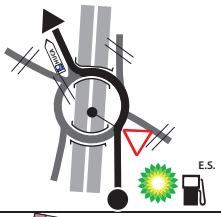	enlace AS-II con c/ Aguamiera !!!	13,09
7,90	0,48	10 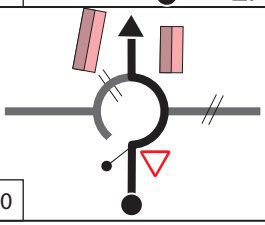	c/ Aguamiera	12,61
8,22	0,32	11 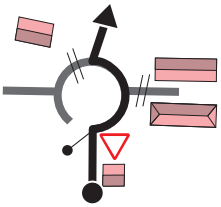	c/ Aguamiera x c/ Molinos de Sinicio	12,29
8,62	0,40	12 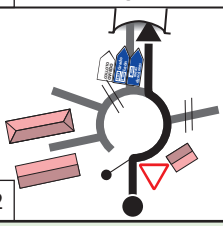	c/ Molinos de Sinicio x enlace N-634 !!	11,89

rally blendio PRINCESA DE ASTURIAS CIUDAD DE OVIEDO

POSADA DE LLANERA PARQUE CERRADO	Parque de Asistencia	20,51 km		km / h

TOTAL	PARCIAL	DIRECCIÓN	INFORMACIÓN	Km a CH
9,69	1,07	13 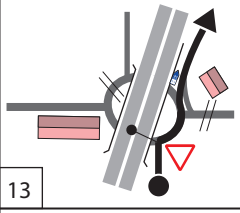	N-634 x acceso a A-66 !!!	10,82
10,14	0,45	14 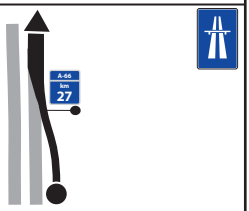	A-66	10,37
11,85	1,71	15	A-66	8,66
14,10	2,25	16	A-66	6,41
18,32	4,22	17 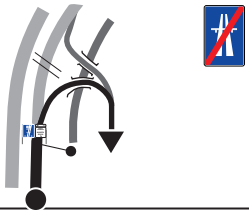	35 A-66 x N-630 !! 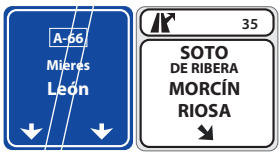	2,19
18,73	0,41	18 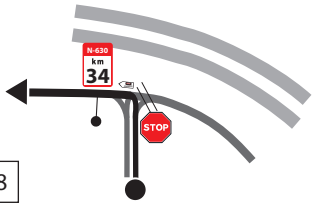	N-630 !!	1,78

POSADA DE LLANERA PARQUE CERRADO		Parque de Asistencia	20,51 km		km / h

TOTAL	PARCIAL	DIRECCIÓN	INFORMACIÓN	Km a CH
19,05	0,32	19 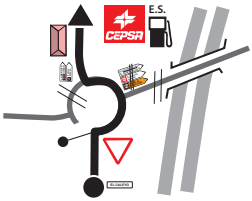	N-630 EL CALEYO LA MANJOYA N-630 OVIEDO Centro Médico	1,46
20,16	1,11	20 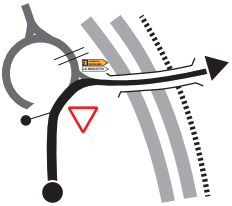	N-630 x Urbanización La Manjoya H castillo de La Zoreda LA MANJOYA	0,35
20,51	0,35	21 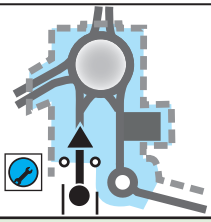	Urbanización La Manjoya !!! N 43º 19,802 W 5º 52,073 Zona de Asistencia	0,00

rally blendio PRINCESA DE ASTURIAS CIUDAD DE OVIEDO

SHAKEDOWN

Posada-INTERNAVES

3,25 km

	Páginas
Mapa Shakedown	033
Salida Asistencia a **Salida Shakedown**	035-039
Shakedown "LLANERA-INTERNAVES" a **Shakedow "LLANERA-INTERNAVES"**	041-048
Shakedown "LLANERA-INTERNAVES" a **Zona Asistencia**	049-057

SHAKEDOWN
POSADA-INTERNAVES
Alto de La Miranda
Les Cabañes
AS-3
El Fresno
Monteagudo
Panizales
L L A N E R A
Abarrio
N 43º 16,631
W 5º 53,470
Piñera
inter naves
SHAKEDOWN
LLANERA-INTERNAVES
3,25 km.
Caraviés
Asistencia Remota
N 43º 17,129
W 5º 58,827
La Bérbola
AS-17
POSADA
Severies
Carbayal
Baúro
Villanueva
San Cucao
Guyame
Ables
Polígono Industrial ASIPO
Asturcón
Lineres
LL-11
LL-1
Portiella
desde a
1,56 km.
Saguñera
desde STOP a
2,86 km.
Peruyeres
Arroyo
CAYÉS
Les Carriles

Anotaciones

rally blendio PRINCESA DE ASTURIAS CIUDAD DE OVIEDO

Salida Asistencia	Salida Shakedown	Distancia 23,76 km	Tiempo	Promedio km / h

TOTAL	PARCIAL	DIRECCIÓN	INFORMACIÓN	Km a CH
0,00	0,00	1 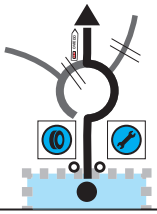	La Manjoya N 43º 19,777 W 5º 52,268 N-630 OVIEDO	23,76
0,38	0,38	2 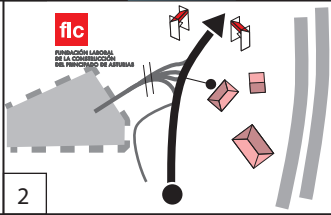	Alto El Caleyo x Area Refueling N 43º 19,618 W 5º 52,420	23,38
0,59	0,21	3 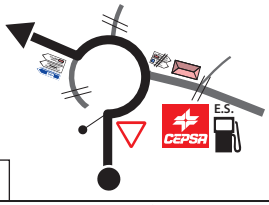	x N-630 !!! LA MANJOYA N-630 OVIEDO Centro Médico A-66 todas direcciones LAS SEGADAS LES SEGAES SOTO RIBERA N-630 MIERES	23,17
0,98	0,39	4	N-630 N 43º 19,341 W 5º 52,345 N-630 SOTO DE RIBERA MIERES A-66 Mieres León	22,78
1,91	0,93	5	N-630 x A-66 A-66 Oviedo **seleccionar carril izquierdo** **STOP en el suelo**	21,85
2,32	0,41	6 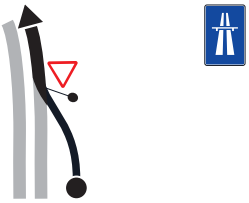	A-66 !!!	21,44

Salida Asistencia	Salida Shakedown	Distancia 23,76 km	Tiempo	Promedio km / h

TOTAL	PARCIAL	DIRECCIÓN	INFORMACIÓN	Km a CH
5,59	3,27	7 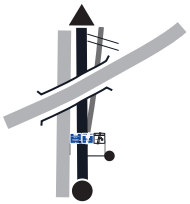	A-66	18,17
11,21	5,62	8	27 A-66 x enlace N-634	12,55
11,72	0,51	9 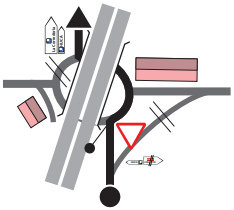	N-634 x acceso a HUCA 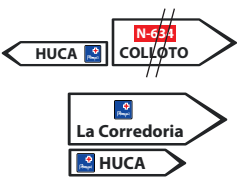	12,04
12,80	1,08	10 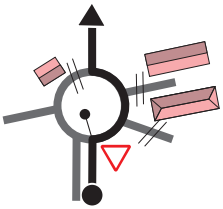	acceso a HUCA x c/ Molinos de Sinicio	10,96
13,21	0,41	11 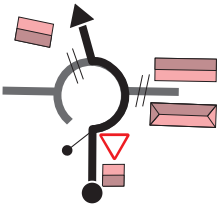	c/ Molinos de Sinicio x c/ Aguamiera	10,55
13,56	0,35	12 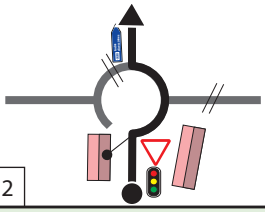	c/ Aguamiera x enlace AS-II	10,20

rally blendio PRINCESA DE ASTURIAS CIUDAD DE OVIEDO

Salida Asistencia	Salida Shakedown	Distancia	Tiempo	Promedio
		23,76 km		km / h

TOTAL	PARCIAL	DIRECCIÓN	INFORMACIÓN	Km a CH
14,00	0,44	13	enlace AS-II	9,76
14,41	0,41	14 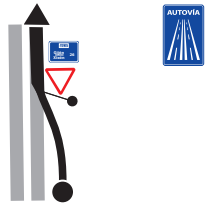	AS-II	9,35
17,36	2,95	15 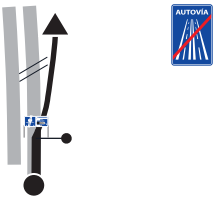	AS-II x enlace AS-17 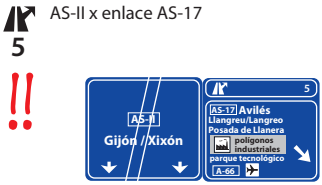	6,40
17,73	0,37	16 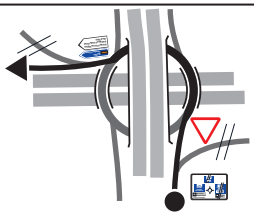	AS-II x AS-17 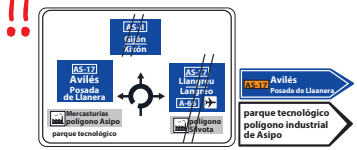	6,03
18,20	0,47	17 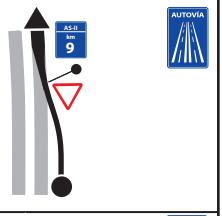	AS-17	5,56
19,81	1,61	18 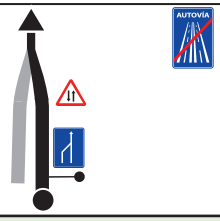	AS-17	3,95

Salida Asistencia	Salida Shakedown	Distancia 23,76 km	Tiempo	Promedio km / h

TOTAL	PARCIAL	DIRECCIÓN	INFORMACIÓN	Km a CH
20,38	0,57	19	AS-17	3,38
21,01	0,63	20 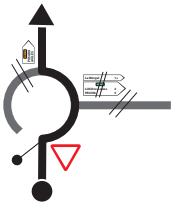	AS-17 La Morgal 1,5 / AS-241 LUGO DE LLANERA 2 / PRUVIA 5 / AS-17 POSADA AVILÉS	2,75
21,57	0,56	21 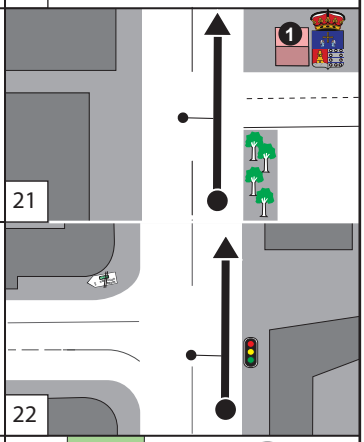	AS-17 1 AYUNTAMIENTO DE POSADA DE LLANERA "POSADA DE LLANERA"	2,19
21,64	0,07	22	AS-17 !!! TRAVESIA tráfico lento AS-240 2 SAN CUCAO 7 BIEDES "POSADA DE LLANERA"	2,12
22,19	0,55	23 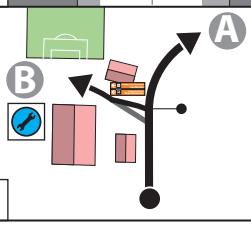	AS-17 Polideportivo Municipal Las Mestas Campo de Fútbol Pepe Quimarán A Salida Shakedown 1,57 km B Zona de Asistencia remota	1,57
23,24	1,05	24 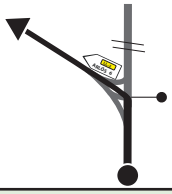	AS-17 x LL-2 N 43º 27,174 W 5º 51,296 LL-2 ARLÓS 6	0,52

rally blendio PRINCESA DE ASTURIAS CIUDAD DE OVIEDO

Salida Asistencia	Salida Shakedown	Distancia 23,76 km	Tiempo	Promedio km / h

TOTAL	PARCIAL	DIRECCIÓN	INFORMACIÓN	Km a CH
23,76	0,52	25	LL-2 N 43º 27,271 W 5º 51,579	0,00
	0,07	1	LL-2 N 43º 27,282 W 5º 51,642 R-1 SHAKEDOWN R	

SHAKEDOWN
POSADA-INTERNAVES

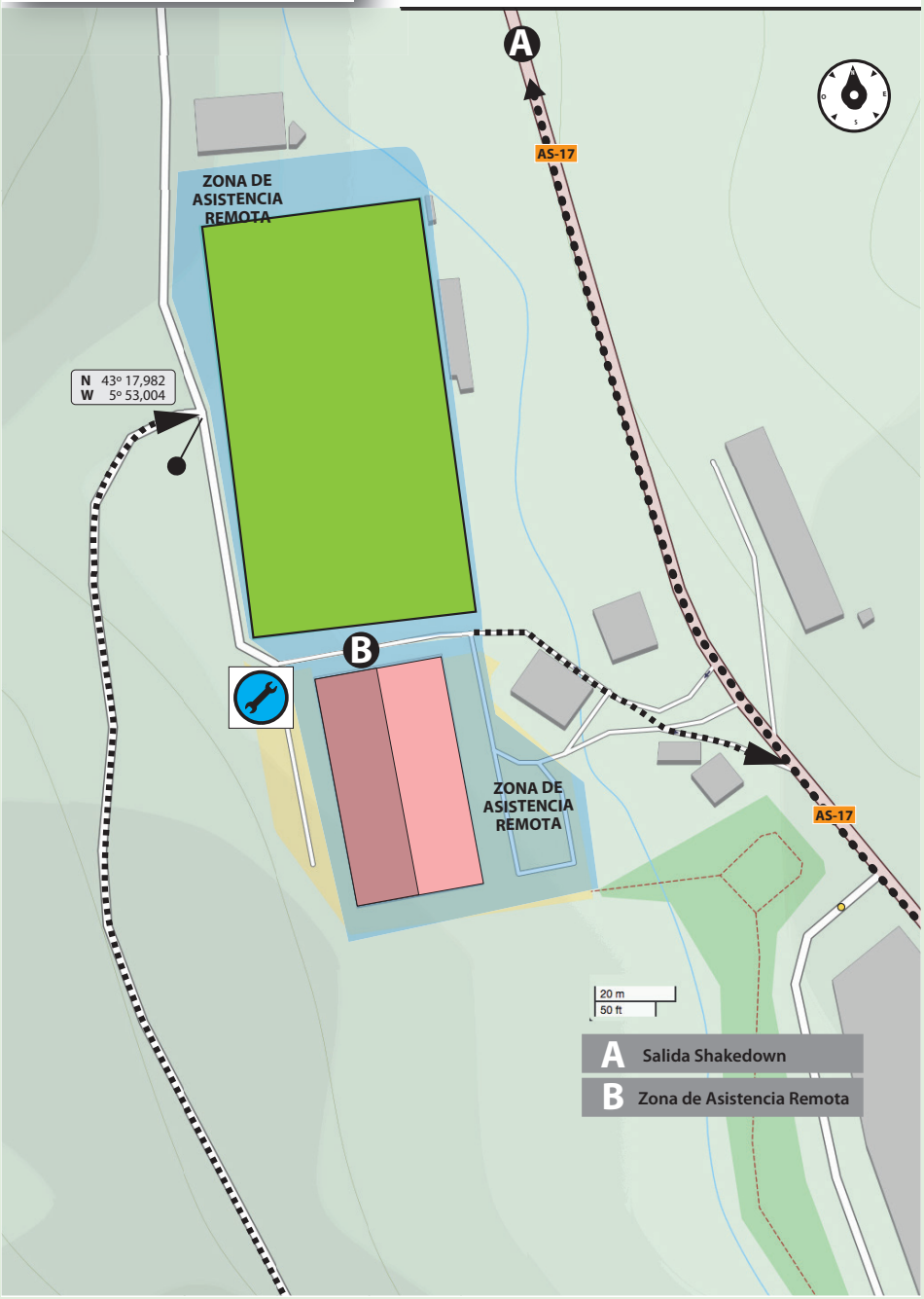

SHAKEDOWN

Posada-INTERNAVES

3,25 km

SHAKEDOWN
POSADA-INTERNAVES
3,25 km

COORDENADAS GPS

	Latitud N	Longitud O
SALIDA	43°27,282	5° 51,642
LLEGADA	43°26,547	5° 51,663

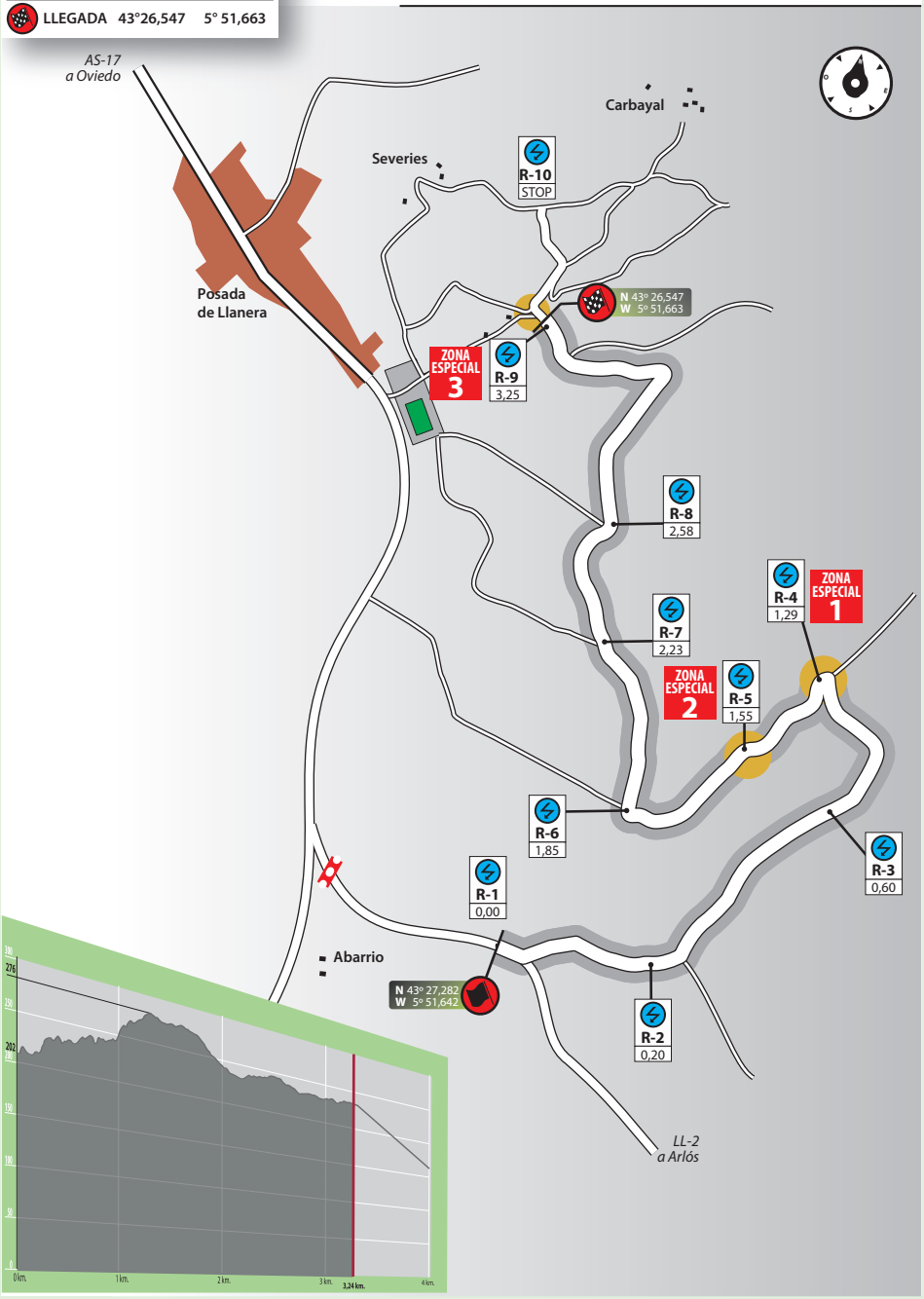

rally blendio PRINCESA DE ASTURIAS CIUDAD DE OVIEDO

SHAKEDOWN
POSADA-INTERNAVES

43° 27,282
5° 51,642 **Salida TC**

SHAKEDOWN
POSADA-INTERNAVES

43° 17,129
5° 54,827 **Llegada**

43° 17,242
5° 54,772 **Control Stop**

Salida SHAKEDOWN REPETIR Salida SHAKEDOWN	REPETIR Salida SHAKEDOWN	Distancia **6,11** km	Tiempo	Promedio km / h

TOTAL	PARCIAL	DIRECCIÓN	INFORMACIÓN	Km a CH
0,00	0,00	1 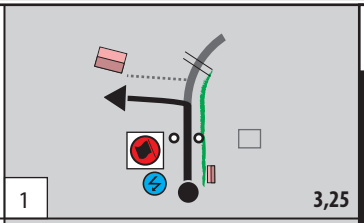 3,25	LL-2 x PISTA FORESTAL N 43º 27,282 W 5º 51,642 R-1 SHAKEDOWN	6,11
0,28	0,28	2 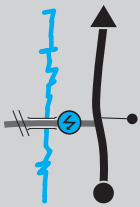 2,97	N 43º 27,296 W 5º 51,852 R-2	5,83
0,59	0,31	3 2,66	N 43º 27,207 W 5º 52,004 R-3	5,52
1,28	0,69	4 1,97	N 43º 26,943 W 5º 52,156 R-4	Z.E. 1 4,83
1,52	0,24	5 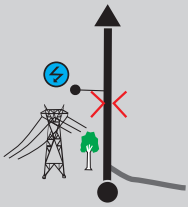 1,73	N 43º 27,019 W 5º 52,015 R-5	Z.E. 2 4,59
1,87	0,35	6 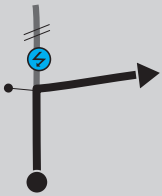 1,38	N 43º 27,106 W 5º 51,819 R-6	4,24

Salida SHAKEDOWN REPETIR Salida SHAKEDOWN	REPETIR Salida SHAKEDOWN	Distancia **6,11** km	Tiempo	Promedio km / h

TOTAL	PARCIAL	DIRECCIÓN		INFORMACIÓN	Km a CH
2,25	0,38	7	1,00	N 43º 26,915 W 5º 51,758 R-7	3,86
2,60	0,35	8	0,65	N 43º 26,754 W 5º 51,753 R-8	3,51
3,25	0,65	9	0,00	N 43º 26,635 W 5º 51,756 R-9 SHAKEDOWN	Z.E. 3 2,86
3,30	0,05	10		PISTA FORESTAL x LOCAL !! N 43º 26,547 W 5º 51,663	2,81
3,32	0,02	11		LOCAL !! N 43º 17,032 W 5º 54,831 estrecho	2,79
3,39	0,07	12		LOCAL x LOCAL !! N 43º 26,486 W 5º 51.637	2,72

!! 2 130 m

rally blendio PRINCESA DE ASTURIAS CIUDAD DE OVIEDO

Salida SHAKEDOWN REPETIR Salida SHAKEDOWN	REPETIR Salida SHAKEDOWN	Distancia **6,11** km	Tiempo	Promedio km / h

TOTAL	PARCIAL	DIRECCIÓN	INFORMACIÓN	Km a CH
3,52	0,13	13 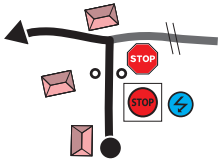	LOCAL x LOCAL N 43º 26,429 W 5º 51,625 R-10 STOP SHAKEDOWN	2,59
3,65	0,13	14 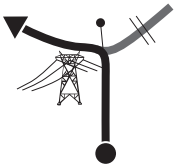	LOCAL x LOCAL	2,46
3,82	0,17	15 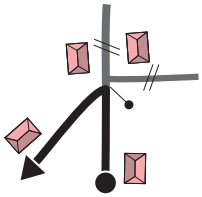	LOCAL x LOCAL	2,29
4,35	0,53	16 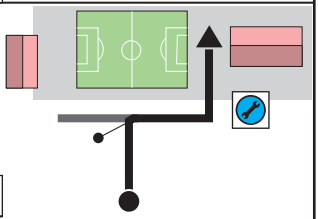	LOCAL x ZONA DEPORTIVA **asistencia remota**	1,76
4,55	0,20	17 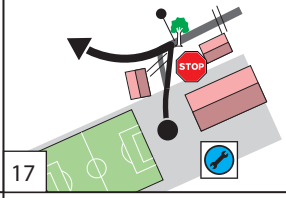	ZONA DEPORTIVA x AS-17 !!	1,56
5,59	1,04	18 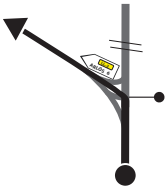	AS-17 x LL-2 LL-2 ARLÓS 6	0,52

Salida SHAKEDOWN REPETIR Salida SHAKEDOWN		REPETIR Salida SHAKEDOWN	Distancia **6,11** km	Tiempo	Promedio km / h

TOTAL	PARCIAL	DIRECCIÓN	INFORMACIÓN	Km a CH
6,11	**0,52**	19 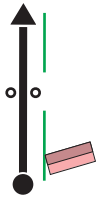	LL-2 N 43º 27,271 W 5º 51,579	**0,00**
	0,07	1 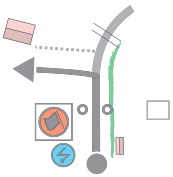	LL-2 N 43º 27,282 W 5º 51,642 R-1 SHAKEDOWN	

SHAKEDOWN

Posada-INTERNAVES

3,25 km

SHAKEDOWN
POSADA-INTERNAVES
3,25 km

COORDENADAS GPS

	Latitud N	Longitud O
SALIDA	43°27,282	5° 51,642
LLEGADA	43°26,547	5° 51,663

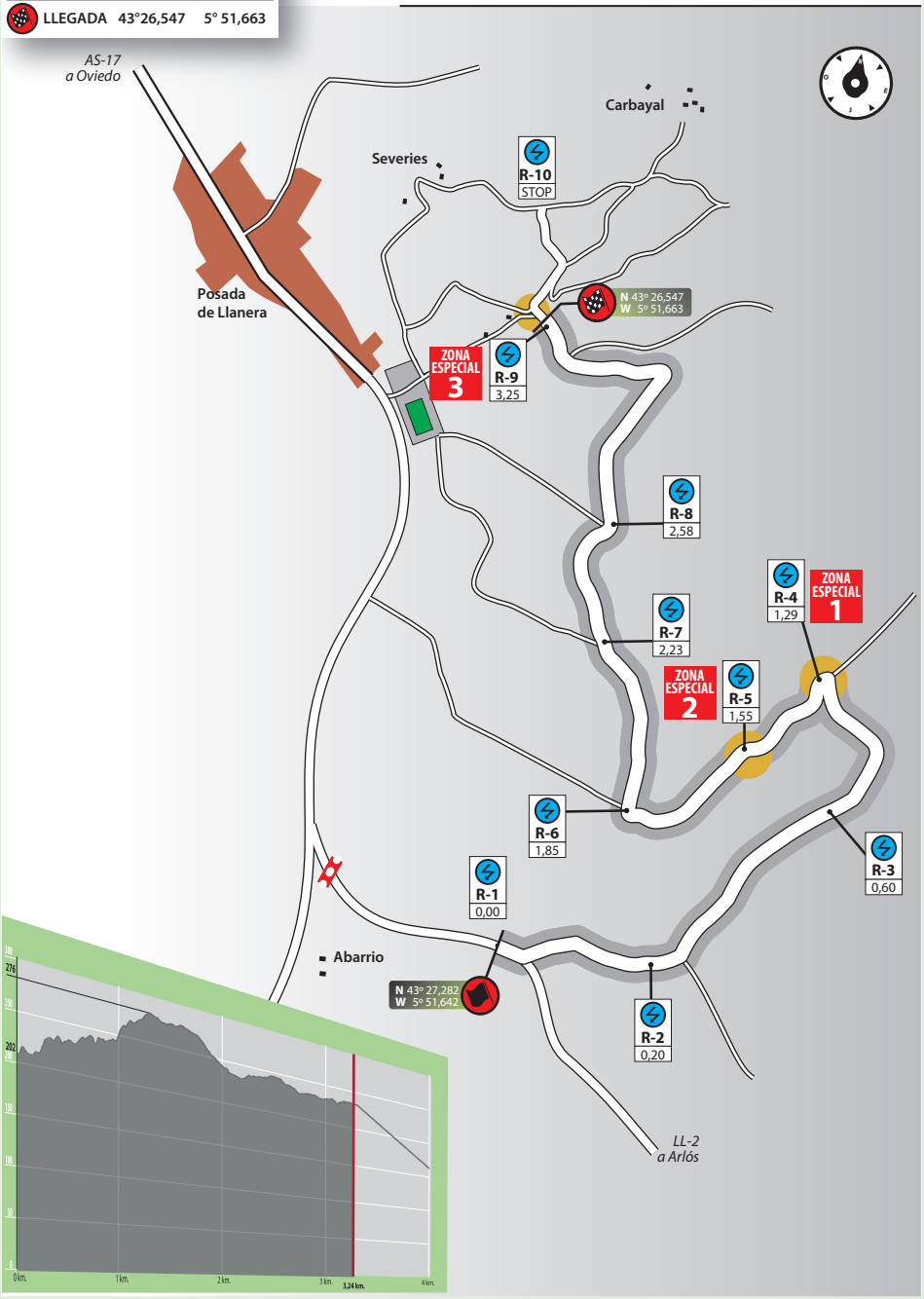

rally blendio PRINCESA DE ASTURIAS CIUDAD DE OVIEDO

Salida SHAKEDOWN	ASISTENCIA	Distancia 25,60 km	Tiempo	Promedio km / h

TOTAL	PARCIAL	DIRECCIÓN		INFORMACIÓN	Km a CH
0,00	0,00	1	3,25	LL-2 x PISTA FORESTAL N 43º 27,282 W 5º 51,642 R-1 SHAKEDOWN	25,60
0,28	0,28	2	2,97	N 43º 27,296 W 5º 51,852 R-2	25,32
0,59	0,31	3	2,66	N 43º 27,207 W 5º 52,004 R-3	25,01
1,28	0,69	4	1,97	N 43º 26,943 W 5º 52,156 R-4	Z.E. 1 24,32
1,52	0,24	5	1,73	N 43º 27,019 W 5º 52,015 R-5	Z.E. 2 24,08
1,87	0,35	6	1,38	N 43º 27,106 W 5º 51,819 R-6	23,73

Salida SHAKEDOWN	ASISTENCIA	Distancia 25,60 km	Tiempo	Promedio km / h

TOTAL	PARCIAL	DIRECCIÓN	INFORMACIÓN	Km a CH
2,25	0,38	7 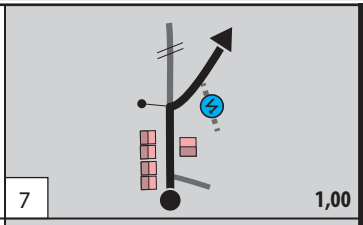 1,00	N 43º 26,915 W 5º 51,758 R-7	23,35
2,60	0,35	8 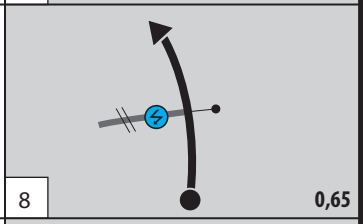 0,65	N 43º 26,754 W 5º 51,753 R-8	23,00
3,25	0,65	9 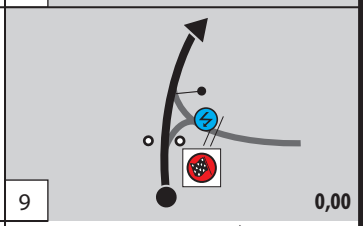 0,00	N 43º 26,635 W 5º 51,756 R-9 SHAKEDOWN	Z.E. 3 22,35
3,30	0,05	10 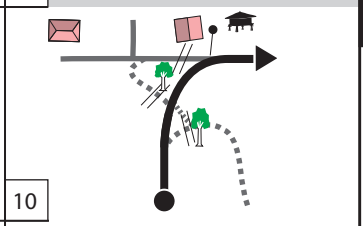	PISTA FORESTAL x LOCAL N 43º 26,547 W 5º 51,663 !!	22,30
3,32	0,02	11 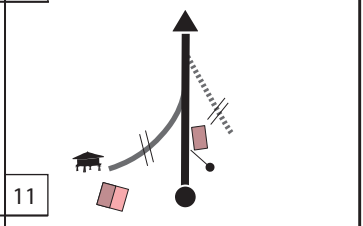	LOCAL N 43º 17,032 W 5º 54,831 !! estrecho	22,28
3,39	0,07	12 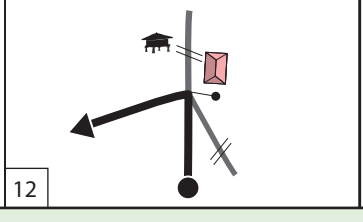	LOCAL x LOCAL N 43º 26,486 W 5º 51.637 !!	22,21

!! 2 130 m

rally blendio PRINCESA DE ASTURIAS CIUDAD DE OVIEDO

Salida SHAKEDOWN	ASISTENCIA	Distancia 25,60 km	Tiempo	Promedio km / h

TOTAL	PARCIAL	DIRECCIÓN	INFORMACIÓN	Km a CH
3,52	0,13	13 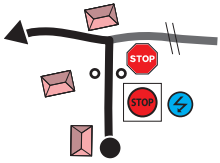	LOCAL x LOCAL N 43º 26,429 W 5º 51,625 R-8 STOP SHAKEDOWN	22,08
3,65	0,13	14 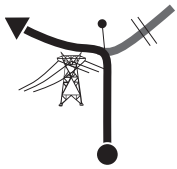	LOCAL x LOCAL	21,95
3,82	0,17	15 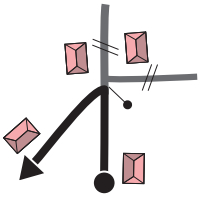		21,78
4,35	0,53	16 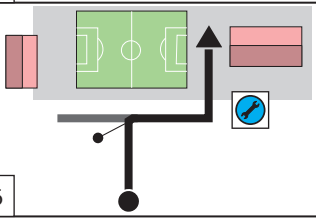	LOCAL x ZONA DEPORTIVA asistencia remota	21,25
4,55	0,20	17 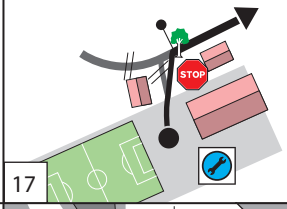	ZONA DEPORTIVA x AS-17 !!	21,05
4,78	0,23	18 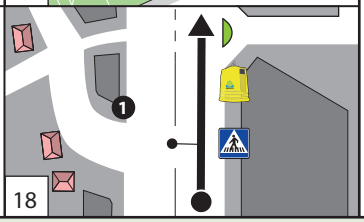	AS-17 1 Telegato "POSADA DE LLANERA"	20,82

Salida SHAKEDOWN	ASISTENCIA	Distancia	Tiempo	Promedio
		25,60 km		km / h

TOTAL	PARCIAL	DIRECCIÓN	INFORMACIÓN	Km a CH
5,03	0,25	19	AS-17 AS-373 SAN CUCAO 2 BIEDES 5 "POSADA DE LLANERA"	20,57
5,09	0,06	20	AS-17 1 AYUNTAMIENTO DE POSADA DE LLANERA "POSADA DE LLANERA"	20,51
5,63	0,54	21	AS-17 AS-17 OVIEDO - LLANGREU/LANGREO E-70 A-8 A-68 AS-II todas direcciones "POSADA DE LLANERA"	19,97
6,34	0,71	22	AS-17 km 19 E.S.	19,26
6,87	0,53	23	AUTOVÍA AS-17 Langreo AS-II Oviedo - Gijón E-70 A-8 A-68 AS-II todas direcciones 19 polígono de Asipo parque tecnológico campo de golf museo Fernando Alonso CAYES	18,73
8,50	1,63	24	AUTOVÍA 21 AS-17 x AS-II !!! AS-17 Llangréu / Langreo A-66 todas direcciones 21 polígono de Silvota AS-II Oviedo Gijón/Xixón	17,10

rally blendio PRINCESA DE ASTURIAS CIUDAD DE OVIEDO

Salida SHAKEDOWN	ASISTENCIA	Distancia 25,60 km	Tiempo	Promedio km / h

TOTAL	PARCIAL	DIRECCIÓN	INFORMACIÓN	Km a CH
8,80	0,30	25 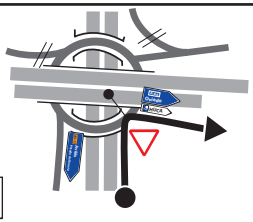	enlace AS-II !!!	16,80
8,99	0,19	26 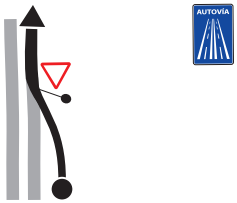	AS-II	16,61
12,23	3,24	27 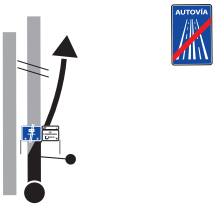	2 AS-II x enlace Cuyences !!!	13,37
12,51	0,28	28 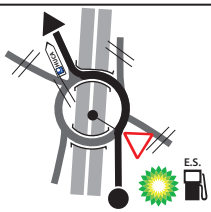	enlace AS-II con c/ Aguamiera !!!	13,09
12,99	0,48	29 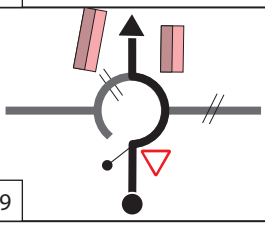	c/ Aguamiera	12,61
13,31	0,32	30 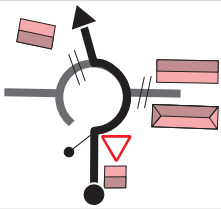	c/ Aguamiera x c/ Molinos de Sinicio	12,29

!! 2 180 m

Salida SHAKEDOWN	ASISTENCIA	Distancia 25,60 km	Tiempo	Promedio km / h

TOTAL	PARCIAL	DIRECCIÓN	INFORMACIÓN	Km a CH
13,71	0,40	31	c/ Molinos de Sinicio x enlace N-634 !! N-634 COLLOTO OVIEDO; A-63 A-66 Grado León; A-66a todas direcciones	11,89
14,78	1,07	32	N-634 x acceso a A-66 !!! A-63 A-66 Grado León	10,82
15,23	0,45	33	A-66	10,37
16,94	1,71	34	A-66 A-66 Oviedo (ronda) León A-63 Grado; 29 O-11 OVIEDO	8,66
19,19	2,25	35	A-66 A-66 Mieres León; 31 O-12 Oviedo A-63 Grado La Espina	6,41
23,41	4,22	36	35 !! A-66 x N-630 A-66 Mieres León; 35 SOTO DE RIBERA MORCÍN RIOSA	2,19

rally blendio PRINCESA DE ASTURIAS CIUDAD DE OVIEDO

Salida SHAKEDOWN	ASISTENCIA	Distancia 25,60 km	Tiempo	Promedio km / h

TOTAL	PARCIAL	DIRECCIÓN	INFORMACIÓN	Km a CH
23,82	0,41	37 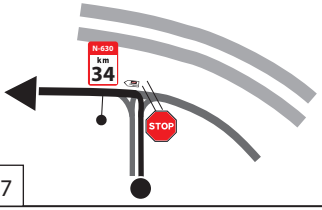	N-630 !!	1,78
24,14	0,32	38 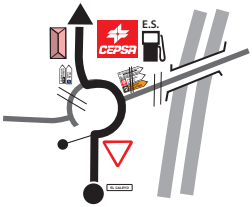	N-630 !!	1,46
25,25	1,11	39 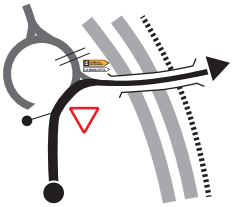	N-630 x Urbanización La Manjoya	0,35
25,60	0,35	40 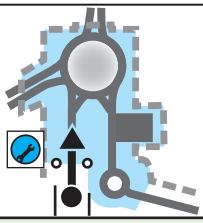	Urbanización La Manjoya !!! N 43º 19,802 W 5º 52,073	0,00

Anotaciones

rally blendio PRINCESA DE ASTURIAS CIUDAD DE OVIEDO

ETAPA 1

Secciones 1,2&3

	DESDE			HASTA			Páginas
Sección 1	CH	0	La Manjoya	a CH	1	Cabo Noval	5-9
	TC	1	NOREÑA. Grupo ROXU-1	a CH	2	Pavierna	11-22
	TC	2	CARREÑO. RENFE-1	a CH	3	La Miranda	23-35
	TC	3	LLANERA. BLENDIO-1	a CH	3A	Grúas Roxu (Meres)	37-48
			REAGRUPAMIENTO Grúas Roxu (Meres)				
Sección 2	CH	3B	Meres	a CH	3C	La Manjoya	49-51
	CH	3C	Entrada Asistencia **(A)**	a CH	3D	Salida Asistencia **(A)**	53
	CH	3D	La Manjoya	a CH	4	Pavierna	55-61
	TC	4	CARREÑO. RENFE-2	a CH	5	La Miranda	63-75
	TC	5	LLANERA. BLENDIO-2	a CH	5A	Posada de Llanera	77-86
			REAGRUPAMIENTO (Posada de Llanera)				
Sección 3	CH	5B	Posada de Llanera	a CH	5C	La Manjoya	89-92
	CH	5C	Entrada Asistencia **(B)**	a CH	5D	Salida Asistencia **(B)**	93
	TC	5D	La Manjoya	a CH	6	Pavierna	95-101
	TC	6	CARREÑO. RENFE-3	a CH	7	Cabo Noval	103-116
	TC	7	NOREÑA. Grupo ROXU-2	a CH	8	La Florida (Oviedo)	117-129
	TC	8	OVIEDO. ORIGEN DEL CAMINO-1	a CH	8A	Parque Cerrado	131-140
			PARQUE CERRADO - ***Zona Técnica***				

	DESDE			HASTA			Páginas
Rutas Alternativas	TC	1	NOREÑA-1	a CH	2	Pavierna	145
	TC	2	CARREÑO-1	a CH	3	La Miranda	153
	TC	3	LLANERA-1	a CH	3A	Meres (Grupo ROXU)	159
	TC	4	CARREÑO-2	a CH	5	La Miranda	165
	TC	5	LLANERA-2	a CH	5A	Posada de Llanera	171
	TC	6	CARREÑO-3	a CH	7	Cuartel Cabo Noval	175
	TC	7	NOREÑA-2	a CH	8	La Florida	183
	TC	8	OVIEDO-1	a CH	8A	Parque Cerrado	191

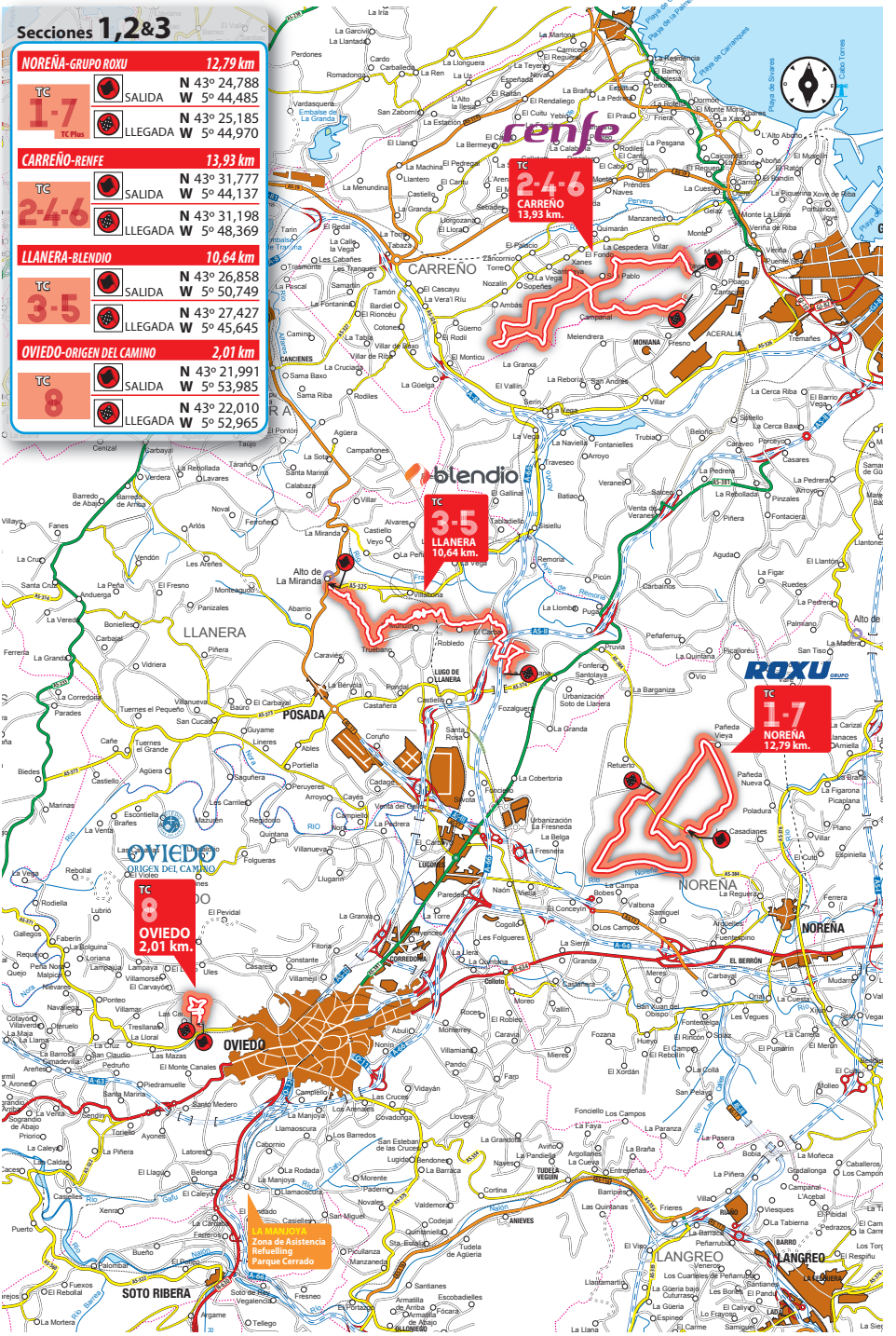
Secciones 1,2&3
NOREÑA-GRUPO ROXU 12,79 km
TC 1-7 TC Plus
SALIDA N 43º 24,788 W 5º 44,485
LLEGADA N 43º 25,185 W 5º 44,970
CARREÑO-RENFE 13,93 km
TC 2-4-6
SALIDA N 43º 31,777 W 5º 44,137
LLEGADA N 43º 31,198 W 5º 48,369
LLANERA-BLENDIO 10,64 km
TC 3-5
SALIDA N 43º 26,858 W 5º 50,749
LLEGADA N 43º 27,427 W 5º 45,645
OVIEDO-ORIGEN DEL CAMINO 2,01 km
TC 8
SALIDA N 43º 21,991 W 5º 53,985
LLEGADA N 43º 22,010 W 5º 52,965
TC 2-4-6 CARREÑO 13,93 km.
TC 3-5 LLANERA 10,64 km.
TC 1-7 NOREÑA 12,79 km.
TC 8 OVIEDO 2,01 km.
LA MANJOYA Zona de Asistencia Refuelling Parque Cerrado
renfe
blendio
ROXU GRUPO
OVIEDO ORIGEN DEL CAMINO
CARREÑO
LLANERA
POSADA
NOREÑA
OVIEDO
LANGREO
SOTO RIBERA

SALIDA DEL RALLY



CH 0		CH 1	Distancia	Tiempo	Promedio	1ª ETAPA
Salida Asistencia		Cuartel Cabo Noval	26,22 km	0:39'	40,34 km / h	Sección 1

TOTAL	PARCIAL	DIRECCIÓN	INFORMACIÓN	Km a CH
0,00	0,00	1 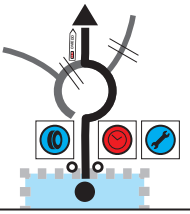	La Manjoya N 43º 19,777 W 5º 52,268 0 N-630 OVIEDO Marcaje neumáticos	26,22
0,38	0,38	2 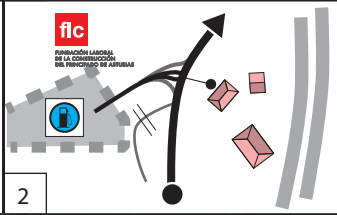	Alto El Caleyo x Area Refueling N 43º 19,618 W 5º 52,420 entrada a refuel opcional Repostaje	25,84

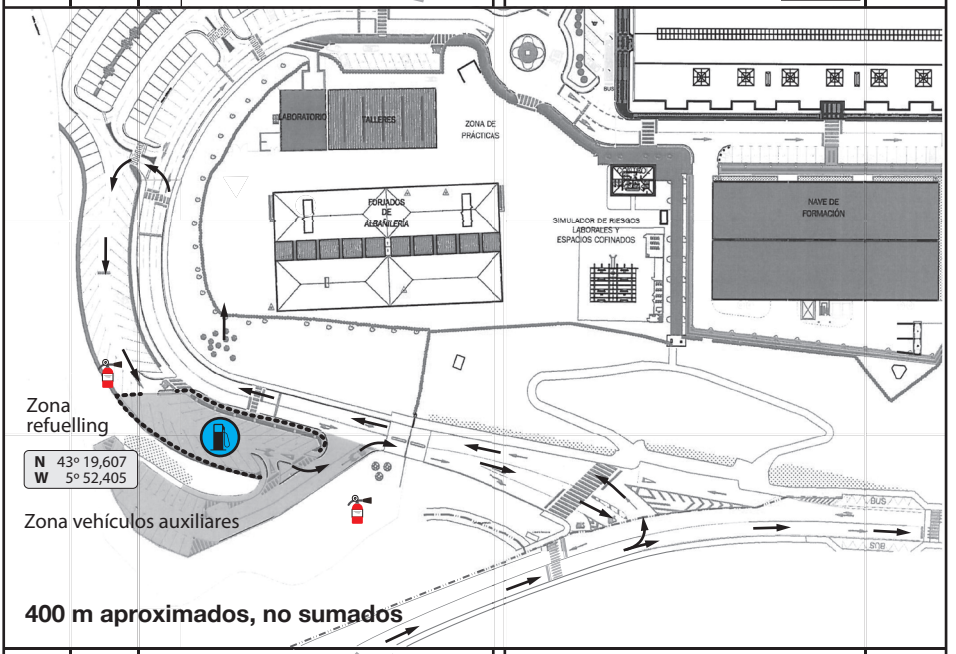

0,38	—	2 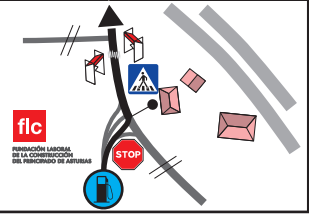	Zona Refueling x Alto El Caleyo !!!	25,84

CH 0		CH 1	Distancia	Tiempo	Promedio	1ª ETAPA
Salida Asistencia		Cuartel Cabo Noval	26,22 km	0:39'	40,34 km / h	Sección 1

TOTAL	PARCIAL	DIRECCIÓN	INFORMACIÓN	Km a CH
0,59	0,21	3	x N-630 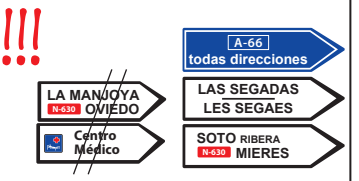	25,63
0,98	0,39	4	N-630	25,24
1,91	0,93	5 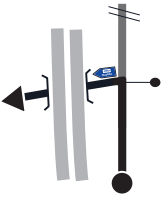	N-630 x A-66 **seleccionar carril izquierdo STOP en el suelo**	24,31
2,32	0,41	6 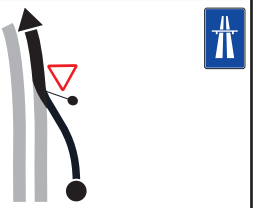	A-66	23,90
5,59	3,27	7 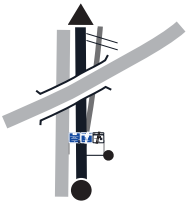	A-66 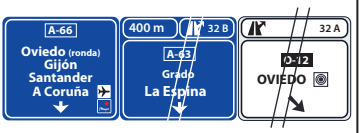	20,63
12,09	6,50	8 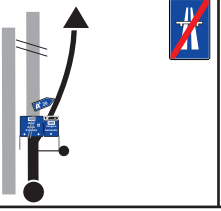	A-66 x enlace A-64 **Tramo en obras**	14,13

rally blendio PRINCESA DE ASTURIAS CIUDAD DE OVIEDO

CH 0		CH 1	Distancia	Tiempo	Promedio	1ª ETAPA
Salida Asistencia		Cuartel Cabo Noval	26,22 km	0:39'	40,34 km / h	Sección 1

TOTAL	PARCIAL	DIRECCIÓN	INFORMACIÓN	Km a CH
14,09	2,00	9 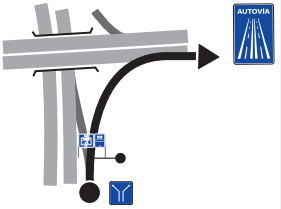	enlace A-64	12,13
15,78	1,69	10 	A-64	10,44
17,81	2,03	11 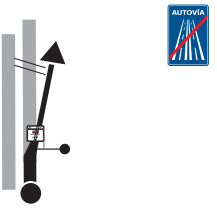	28 A-66 x enlace N-634	8,41
18,18	0,37	12 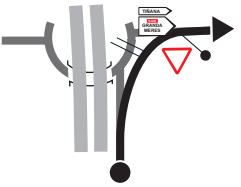	enlace N-634	8,04
18,35	0,17	13 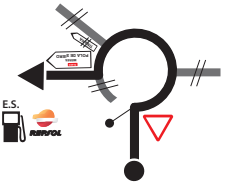	N-634	7,87
19,38	1,03	14 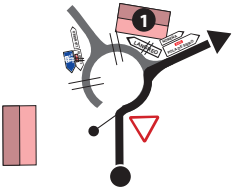	N-634 1 HOTEL ZALLE	6,84

CH 0		CH 1	Distancia	Tiempo	Promedio	1ª ETAPA
Salida Asistencia		Cuartel Cabo Noval	26,22 km	0:39'	40,34 km / h	Sección 1

TOTAL	PARCIAL	DIRECCIÓN	INFORMACIÓN	Km a CH
19,85	0,47	15 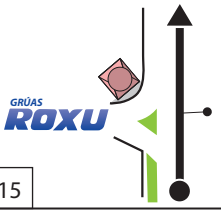	N-634	6,37
21,37	1,52	16 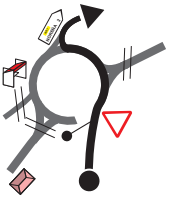	N-634 x NO-I 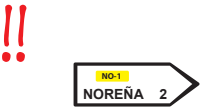	4,85
22,07	0,70	17	NO-I	4,15
22,73	0,66	18 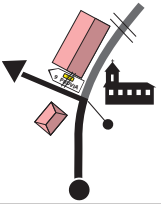	NO-I x SI-4	3,49
23,09	0,36	19 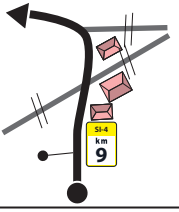	SI-4 N 43º 23,814 W 5º 42,811 calibración terratrip	3,13
25,60	2,51	20 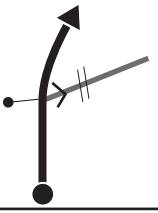	SI-4 N 43º 24,470 W 5º 43,965 CORTE DE TRÁFICO	0,62

rally blendio PRINCESA DE ASTURIAS CIUDAD DE OVIEDO

CH 0		CH 1	Distancia	Tiempo	Promedio	1ª ETAPA
Salida Asistencia		Cuartel Cabo Noval	26,22 km	0:39'	40,34 km / h	Sección 1

TOTAL	PARCIAL	DIRECCIÓN	INFORMACIÓN	Km a CH
25,85	0,25	21 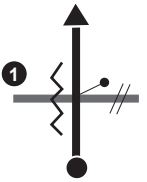	SI-4 1 ACUARTELAMIENTO CABO NOVAL	0,37
26,07	0,22	22 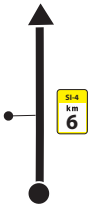	SI-4 N 43º 24,740 W 5º 44,287 **fin calibración**	0,15
26,22	0,15	23 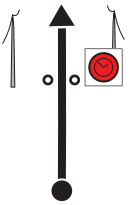	SI-4 ! 1	0,00
	0,13	1 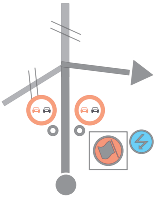	SI-4 x ZONA MILITAR N 43º 24,788 W 5º 44,485 1 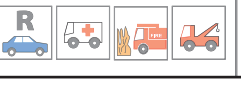	

Anotaciones

TC 1

Noreña

Grupo ROXU

12,79 Km

Ruta alternativa

En caso de cancelación del TC y no poder continuar por el recorrido del rally, seguir recorrido alternativo hasta **CH 2** (Pavierna) desde página **145**

COORDENADAS GPS	Latitud N	Longitud O
SALIDA	43º 24,788	5º 44,485
LLEGADA	43º 25,185	5º 44,970

TC NOREÑA

ROXU GRUPO

12,79 km

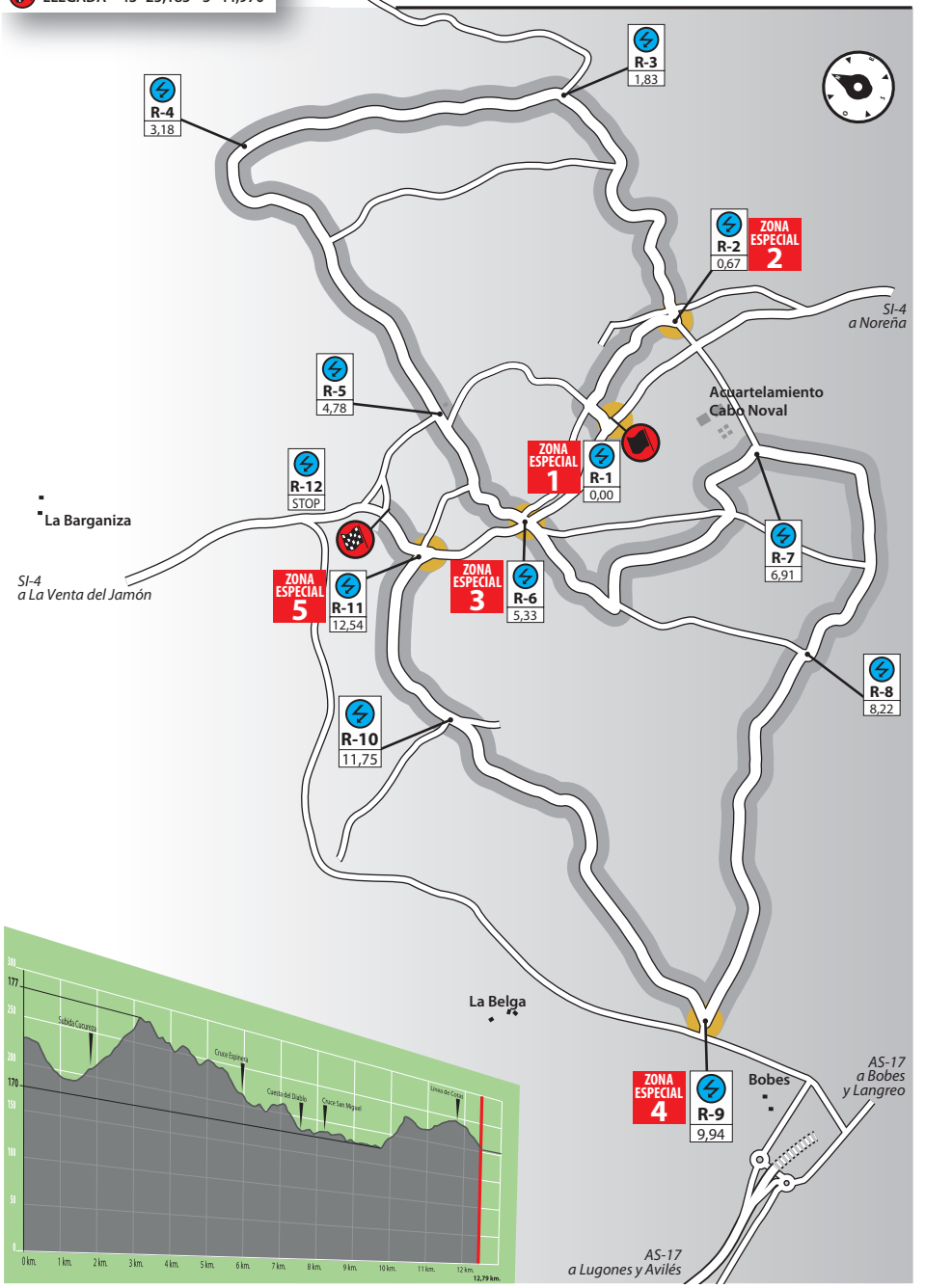

rally blendio PRINCESA DE ASTURIAS CIUDAD DE OVIEDO

TC NOREÑA

ROXU GRUPO

N 43° 24,768
W 5° 44,393 **Control Horario**

N 43° 24,788
W 5° 44,485 **Salida TC**



TC
NOREÑA

N 43° 25,185
W 5° 44,970 **Llegada**

N 43° 25,343
W 5° 45,057 **Control Stop**

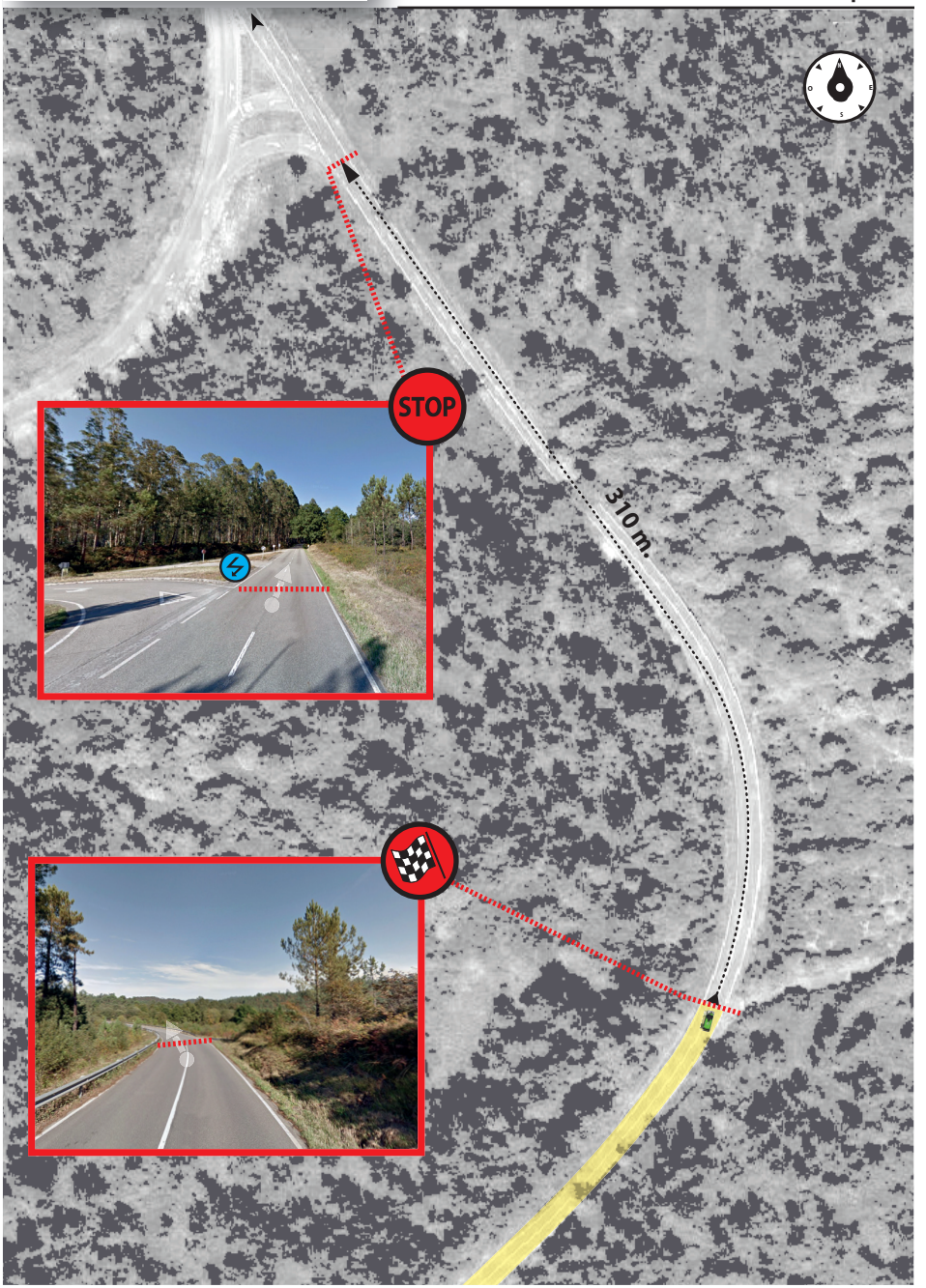

TC 1 Noreña 12,79 km	CH 2 Pavierna	Distancia 32,49 km	Tiempo 0:41'	Promedio 47,55 km / h	1ª ETAPA Sección 1

TOTAL	PARCIAL	DIRECCIÓN		INFORMACIÓN	Km a CH
0,00	0,00	1	12,79	SI-4 x ZONA MILITAR N 43º 24,788 W 5º 44,485 R-1 1	Z.E. 1 32,49
0,14	0,14	2	12,65	ZONA MILITAR N 43° 24,849 W 5° 44,442	32,35
0,41	0,27	3	12,38	ZONA MILITAR !! N 43° 24,828 W 5° 44,308	32,08
0,53	0,12	4	12,26	ZONA MILITAR N 43° 24,794 W 5° 44,154	31,96
0,67	0,14	5	12,12	ZONA MILITAR N 43º 24,747 W 5º 44,085 R-2	Z.E. 2 31,82
1,27	0,60	6	11,52	ZONA MILITAR N 43º 24,935 W 5º 43,854	31,22

TC 1 Noreña 12,79 km	CH 2 Pavierna	Distancia 32,49 km	Tiempo 0:41'	Promedio 47,55 km / h	1ª ETAPA Sección 1

TOTAL	PARCIAL	DIRECCIÓN		INFORMACIÓN	Km a CH
1,47	0,20	7	11,32	ZONA MILITAR N 43° 24,967 W 5° 43,725	31,02
1,83	0,36	8	10,96	ZONA MILITAR N 43° 25,133 W 5° 43,585 R-3	30,66
3,18	1,35	9	9,61	ZONA MILITAR N 43° 25,759 W 5° 44,061 R-4	29,31
3,80	0,62	10	8,99	ZONA MILITAR N 43° 25,515 W 5° 44,245	28,69
4,78	0,98	11	8,01	ZONA MILITAR N 43° 25,135 W 5° 44,650 R-5	27,71
5,04	0,26	12	7,75	ZONA MILITAR N 43° 25,028 W 5° 44,803	27,45

rally blendio PRINCESA DE ASTURIAS CIUDAD DE OVIEDO

TC 1 Noreña 12,79 km	CH 2 Pavierna	Distancia 32,49 km	Tiempo 0:41'	Promedio 47,55 km / h	1ª ETAPA Sección 1

TOTAL	PARCIAL	DIRECCIÓN		INFORMACIÓN	Km a CH
5,33	0,29	13	7,46	ZONA MILITAR x SI-4 x ZONA MILITAR N 43° 24,892 W 5° 44,847 R-6 !!!	Z.E. 3 27,16
5,85	0,52	14	6,94	ZONA MILITAR N 43° 24,651 W 5° 44,985	26,64
6,93	1,08	15	5,86	ZONA MILITAR N 43° 24,471 W 5° 44,405 R-7	25,56
7,36	0,43	16	5,43	ZONA MILITAR N 43° 24,238 W 5° 44,353	25,13
7,62	0,26	17	5,17	ZONA MILITAR N 43° 24,173 W 5° 44,516 !!	24,87
8,22	0,60	18	4,57	ZONA MILITAR N 43° 24,215 W 5° 44,929 R-8	24,27

TC 1 Noreña 12,79 km	CH 2 Pavierna	Distancia 32,49 km	Tiempo 0:41'	Promedio 47,55 km / h	1ª ETAPA Sección 1

TOTAL	PARCIAL	DIRECCIÓN		INFORMACIÓN	Km a CH
9,94	1,72	19	2,85	ZONA MILITAR N 43° 24,148 W 5° 46,092 R-9	Z.E. 4 22,55
10,51	0,57	20	2,28	ZONA MILITAR N 43° 24,324 W 5° 45,970 !!	21,98
11,00	0,49	21	1,79	ZONA MILITAR N 43° 24,639 W 5° 45,602 !!	21,49
11,43	0,43	22	1,36	ZONA MILITAR N 43° 25,019 W 5° 45,429 !!	21,06
11,75	0,32	23	1,04	ZONA MILITAR N 43° 24,907 W 5° 45,481 R-10	20,74
12,54	0,79	24	0,25	ZONA MILITAR x SI-4 N 43° 25,090 W 5° 45,045 R-11	Z.E. 5 19,95

rally blendio PRINCESA DE ASTURIAS CIUDAD DE OVIEDO

TC 1 Noreña 12,79 km	CH 2 Pavierna	Distancia 32,49 km	Tiempo 0:41'	Promedio 47,55 km / h	1ª ETAPA Sección 1

TOTAL	PARCIAL	DIRECCIÓN	INFORMACIÓN	Km a CH
12,79	0,25	25 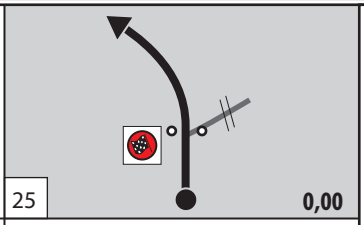 0,00	SI-4 N 43° 25,185 W 5° 44,970 1	19,70
13,10	0,31	26 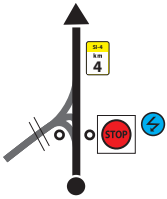	SI-4 N 43° 25,343 W 5° 45,057 R-12 1	19,39
17,15	4,05	27 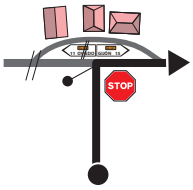	SI-4 x AS-381	15,34
18,27	1,12	28 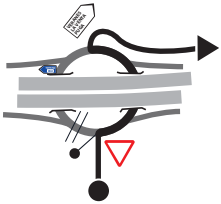	AS-381 !!	14,22
18,86	0,59	29 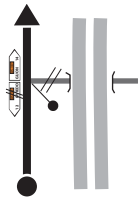	AS-381	13,63
19,04	0,18	30 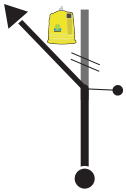	AS-381 x LOCAL !!	13,45

TC 1 Noreña 12,79 km	CH 2 Pavierna	Distancia 32,49 km	Tiempo 0:41'	Promedio 47,55 km / h	1ª ETAPA Sección 1

TOTAL	PARCIAL	DIRECCIÓN	INFORMACIÓN	Km a CH
19,94	0,90	31 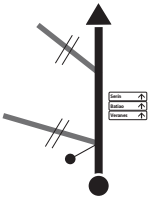	LOCAL Serín ↑ Batiao ↑ Veranes ↑	12,55
20,73	0,79	32 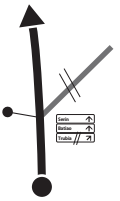	LOCAL Serín ↑ Batiao ↑ Trubia ↗	11,76
22,03	1,30	33	LOCAL Serín ↑ Ermita de Santa Juliana →	10,46
23,22	1,19	34 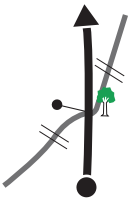	LOCAL	9,27
24,85	1,63	35 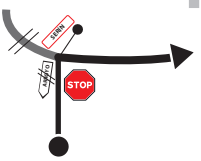	LOCAL x AS-326 ← ARROYO SERÍN	7,64
26,42	1,57	36 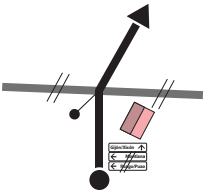	AS-326 Gijón/Xixón ↑ ← Montiana ← Poago/Puao	6,07

!! 2 70 m

rally blendio PRINCESA DE ASTURIAS CIUDAD DE OVIEDO

TC 1 Noreña 12,79 km	CH 2 Pavierna	Distancia 32,49 km	Tiempo 0:41'	Promedio 47,55 km / h	1ª ETAPA Sección 1

TOTAL	PARCIAL	DIRECCIÓN	INFORMACIÓN	Km a CH
26,49	0,07	37 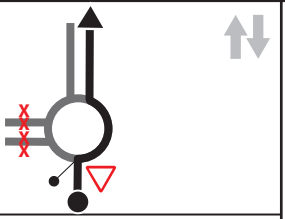	AS-326 N 43° 30,356 W 5° 45,545	6,00
27,12	0,63	38 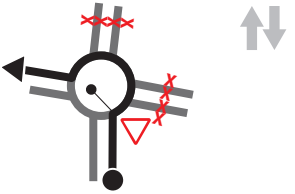	AS-326	5,37
27,36	0,24	39 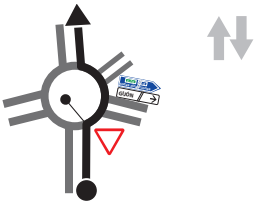	AS-326 x Camín de Villar (Z.A.L.I.A.)	5,13
28,34	0,98	40 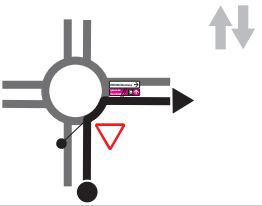	(Z.A.L.I.A.)	4,15
28,73	0,39	41 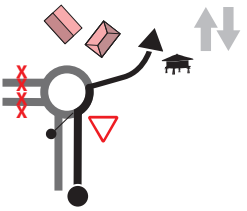	(Z.A.L.I.A.) x LOCAL	3,76
29,86	1,13	42 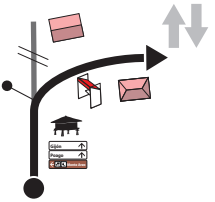	LOCAL	2,63

TC 1 Noreña 12,79 km	CH 2 Pavierna	Distancia 32,49 km	Tiempo 0:41'	Promedio 47,55 km / h	1ª ETAPA Sección 1

TOTAL	PARCIAL	DIRECCIÓN	INFORMACIÓN	Km a CH
30,61	0,75	43 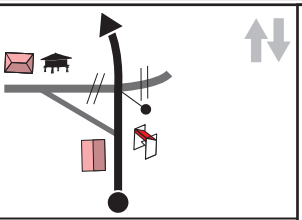	LOCAL !!	1,88
31,24	0,63	44 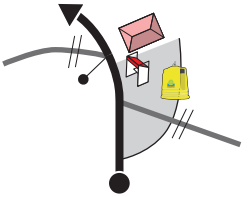	LOCAL	1,25
31,77	0,53	45	LOCAL x LOCAL N 43° 32,236 W 5° 43,870 centro urbano CORTE DE TRÁFICO	0,72
32,49	0,72	1 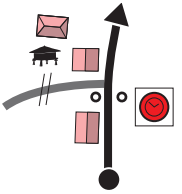	LOCAL N 43° 31,748 W 5° 44,349 2	0,00
	0,10	47 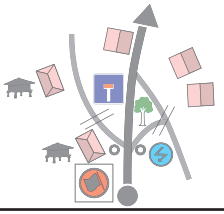	LOCAL N 43° 32,150 W 5° 44,406 R-1 2 R	

rally blendio PRINCESA DE ASTURIAS CIUDAD DE OVIEDO

TC 2

Carreño
RENFE

13,93 Km

Ruta alternativa

En caso de cancelación del TC y no poder continuar por el recorrido del rally, seguir recorrido alternativo hasta **CH 3** (La Miranda) desde página **153**

2

COORDENADAS GPS

	Latitud N	Longitud O
SALIDA	43° 32,150	5° 44,402
LLEGADA	43º 31,767	5º 44,494

TC CARREÑO

renfe

13,93 km

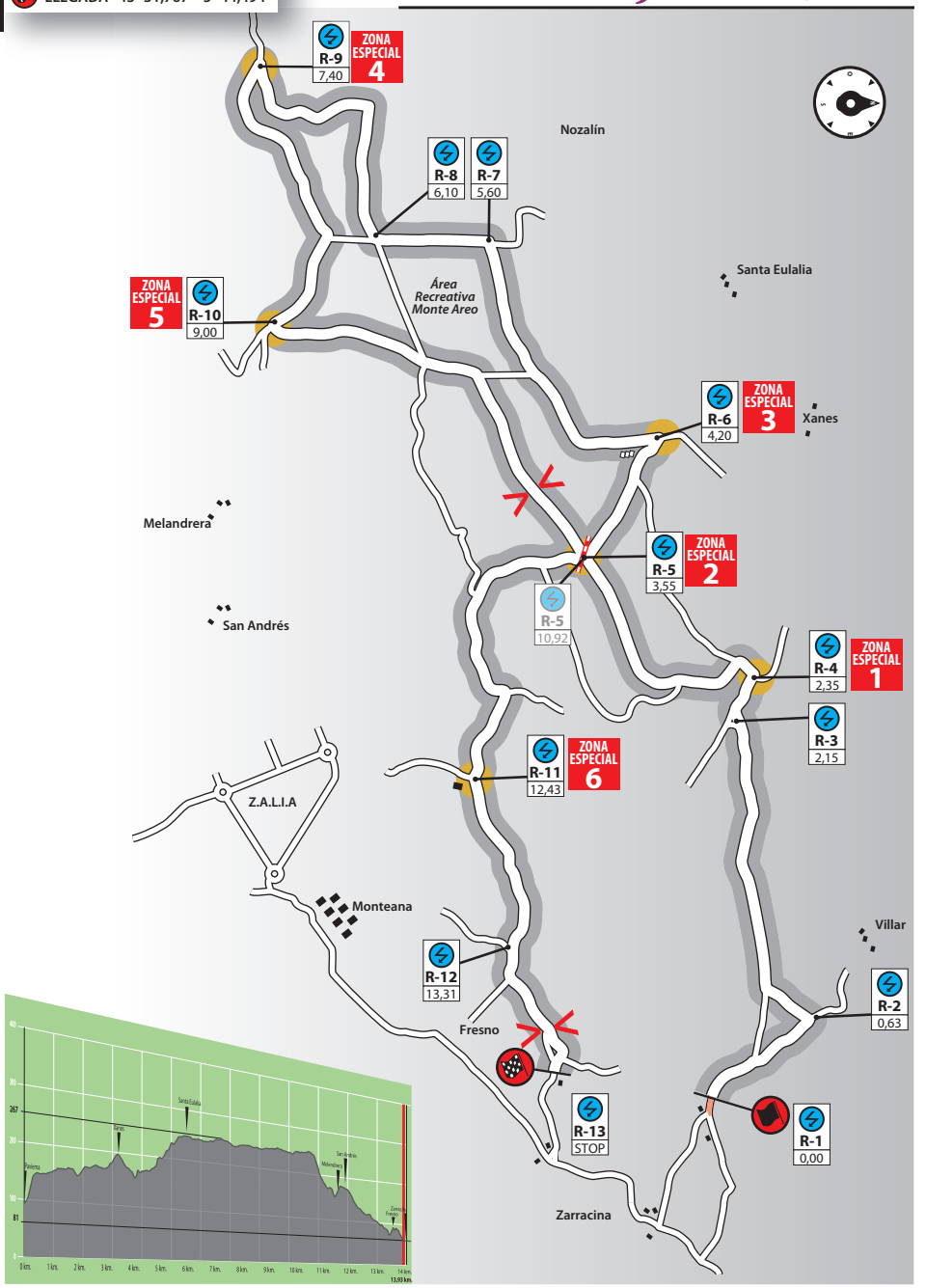

rally blendio PRINCESA DE ASTURIAS CIUDAD DE OVIEDO

TC CARREÑO

N 43° 32,144
W 5° 44,353 **Control Horario**

N 43° 32,150
W 5° 44,402 **Salida TC**

2



2 TC CARREÑO

N 43º 31,767
W 5º 44,494 **Llegada**

N 43° 31,772
W 5° 44,243 **Control Stop**

TC 2 Carreño 13,93 km	CH 3 Alto de La Miranda	Distancia 31,33 km	Tiempo 0:39'	Promedio 48,20 km / h	1ª ETAPA Sección 1

2

TOTAL	PARCIAL	DIRECCIÓN	INFORMACIÓN	Km a CH
0,00	0,00	1 — 13,93	LOCAL; N 43º 32,150 W 5º 44,402; R-1; 2; R	31,33
0,35	0,35	2 — 13,58	N 43º 32,266 W 5º 44,579	30,98
0,63	0,28	3 — 13,30	N 43º 32,282 W 5º 44,670; R-2	30,70
0,88	0,25	4 — 13,05	N 43º 32,282 W 5º 44,670	30,45
2,15	1,27	5 — 11,78	N 43º 32,208 W 5º 45,700; R-3	29,18
2,35	0,20	6 — 11,58	N 43º 32,258 W 5º 45,830; R-4; CS	Z.E. 1 28,98

2	TC 2 Carreño 13,93 km	CH 3 Alto de La Miranda	Distancia 31,33 km	Tiempo 0:39'	Promedio 48,20 km / h	1ª ETAPA Sección 1

TOTAL	PARCIAL	DIRECCIÓN		INFORMACIÓN	Km a CH
3,55	1,20	7	10,38	!!! N 43° 31,844 W 5° 46,225 R-5	Z.E. 2 27,78
4,00	0,45	8	9,93	N 43° 31,963 W 5° 46,496	27,33
4,20	0,20	9	9,73	N 43º 32,019 W 5º 46,624 R-6	Z.E. 3 27,13
4,95	0,75	10	8,98	N 43° 31,717 W 5° 46,849	26,38
5,60	0,65	11	8,33	N 43° 31,603 W 5° 47,295 R-7	25,73
6,10	0,50	12	7,83	N 43° 31,325 W 5° 47,305 R-8	25,23

rally blendio PRINCESA DE ASTURIAS CIUDAD DE OVIEDO

TC 2 Carreño 13,93 km	CH 3 Alto de La Miranda	Distancia 31,33 km	Tiempo 0:39'	Promedio 48,20 km / h	1ª ETAPA Sección 1	2

TOTAL	PARCIAL	DIRECCIÓN		INFORMACIÓN	Km a CH
6,75	0,65	13	7,18	N 43° 31,314 W 5° 47,754	24,58
7,40	0,65	14	6,53	N 43° 31,043 W 5° 47,887 R-9	Z.E. 4 23,93
7,57	0,17	15	6,36	N 43° 30,999 W 5° 47,780	23,76
8,48	0,91	16	5,45	N 43° 31,204 W 5° 47,313	22,85
9,00	0,52	17	4,93	N 43° 31,079 W 5° 47,022 R-10	Z.E. 5 22,33
9,40	0,40	18	4,53	N 43° 31,280 W 5° 46,981	21,93

2	TC 2 Carreño 13,93 km	CH 3 Alto de La Miranda	Distancia 31,33 km	Tiempo 0:39'	Promedio 48,20 km / h	1ª ETAPA Sección 1

TOTAL	PARCIAL	DIRECCIÓN		INFORMACIÓN	Km a CH
9,70	0,30	19	4,23	N 43° 31,449 W 5° 46,891	21,63
9,95	0,25	20	3,98	N 43° 31,572 W 5° 46,852	21,38
10,55	0,60	21	3,38	N 43° 31,699 W 5° 46,478	20,78
10,92	0,37	22	3,01	!!! N 43° 31,844 W 5° 46,225 R-5 Z.E. 2	20,41
11,08	0,16	23	2,85	N 43° 31,741 W 5° 46,211	20,25
11,46	0,38	24	2,47	N 43° 31,584 W 5° 46,113	19,87

rally blendio PRINCESA DE ASTURIAS CIUDAD DE OVIEDO

TC 2 Carreño 13,93 km	CH 3 Alto de La Miranda	Distancia 31,33 km	Tiempo 0:39'	Promedio 48,20 km / h	1ª ETAPA Sección 1

2

TOTAL	PARCIAL	DIRECCIÓN		INFORMACIÓN	Km a CH
12,43	0,97	25	1,50	N 43° 31,566 W 5° 45,488 R-11	Z.E. 6 18,90
13,31	0,88	26	0,62	!! N 43° 31,652 W 5° 44,835 R-12	18,02
13,71	0,40	27	0,22	!! N 43° 31,757 W 5° 44,620	17,62
13,87	0,16	28	0,06	LOCAL N 43° 31,767 W 5° 44,494	17,46
13,93	0,06	29	0,00	LOCAL N 43° 31,767 W 5° 44,494 2	17,40
14,30	0,37	30		LOCAL N 43° 31,772 W 5° 44,243 R-13 STOP 2	17,03

TC 2 Carreño 13,93 km	CH 3 Alto de La Miranda	Distancia 31,33 km	Tiempo 0:39'	Promedio 48,20 km / h	1ª ETAPA Sección 1

TOTAL	PARCIAL	DIRECCIÓN	INFORMACIÓN	Km a CH
14,39	0,09	31 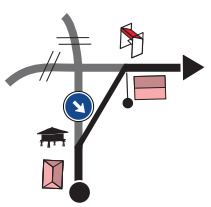	LOCAL x LOCAL N 43° 31,757 W 5° 44,175 !!	16,94
15,11	0,72	32 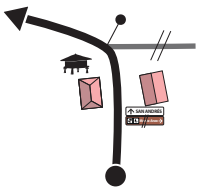	LOCAL SAN ANDRÉS Monte Areo	16,22
16,20	1,09	33 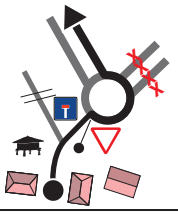	LOCAL x (Z.A.L.I.A.)	15,13
16,63	0,43	34 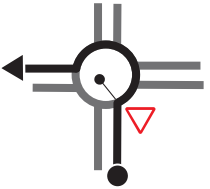	(Z.A.L.I.A.)	14,70
17,60	0,97	35 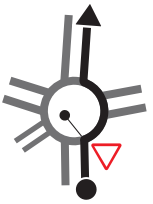	Camín de Villar (Z.A.L.I.A.) x AS-326	13,73
17,81	0,21	36 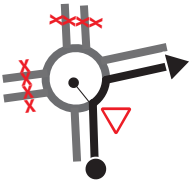	AS-326	13,52

rally blendio PRINCESA DE ASTURIAS CIUDAD DE OVIEDO

TC 2 Carreño 13,93 km	CH 3 Alto de La Miranda	Distancia 31,33 km	Tiempo 0:39'	Promedio 48,20 km / h	1ª ETAPA Sección 1

TOTAL	PARCIAL	DIRECCIÓN	INFORMACIÓN	Km a CH
18,33	0,52	37 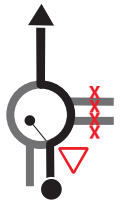	AS-326	13,00
18,54	0,21	38 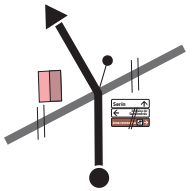	AS-326 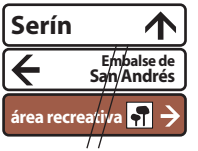	12,79
20,11	1,57	39 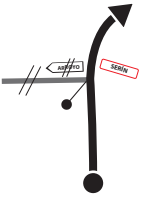	AS-326 x LOCAL	11,22
21,93	1,82	40 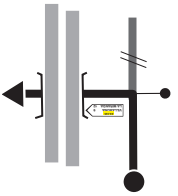	AS-326 x AS-325 !!	9,40
22,08	0,15	41 	AS-325	9,25
23,11	1,03	42 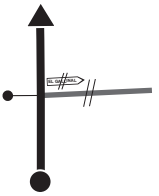	AS-325	8,22

TC 2 Carreño 13,93 km	CH 3 Alto de La Miranda	Distancia 31,33 km	Tiempo 0:39'	Promedio 48,20 km / h	1ª ETAPA Sección 1

TOTAL	PARCIAL	DIRECCIÓN	INFORMACIÓN	Km a CH
25,74	2,63	43 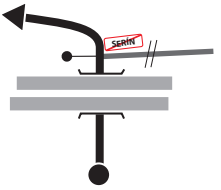	AS-325	5,59
26,76	1,02	44 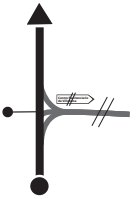	AS-325	4,57
28,06	1,30	45 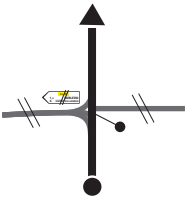	AS-325	3,27
28,36	0,30	46 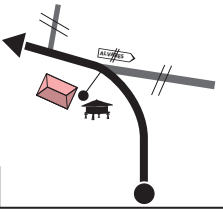	AS-325	2,97
29,11	0,75	47 !!	AS-325 CESA EL PASO en el suelo	2,22
30,29	1,18	48 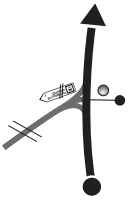	AS-325 N 43° 29,791 W 5° 50,218 espejo CORTE DE TRÁFICO	1,04

rally blendio PRINCESA DE ASTURIAS CIUDAD DE OVIEDO

TC 2 Carreño 13,93 km	CH 3 Alto de La Miranda	Distancia 31,33 km	Tiempo 0:39'	Promedio 48,20 km / h	1ª ETAPA Sección 1

TOTAL	PARCIAL	DIRECCIÓN	INFORMACIÓN	Km a CH
31,33	1,04	49 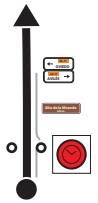	AS-325 N 43° 27,813 W 5° 50,921 Alto de la Miranda 240 m. AS-17 OVIEDO AS-17 AVILÉS 3	0,00
	0,07	1 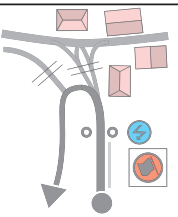	AS-325 x LOCAL N 43° 27,827 W 5° 50,968 R-1 3 R	

Anotaciones

rally blendio PRINCESA DE ASTURIAS CIUDAD DE OVIEDO

TC 3

Llanera
BLENDIO
10,64 Km

Ruta alternativa

En caso de cancelación del TC y no poder continuar por el recorrido del rally, seguir recorrido alternativo hasta **CH 3A** (Reagrupamiento ROXU, Meres) desde página **159**

COORDENADAS GPS

	Latitud N	Longitud O
SALIDA	43° 27,827	5° 50,972
LLEGADA	43° 26,707	5° 47,688

3

TC LLANERA

blendio

10,64 km

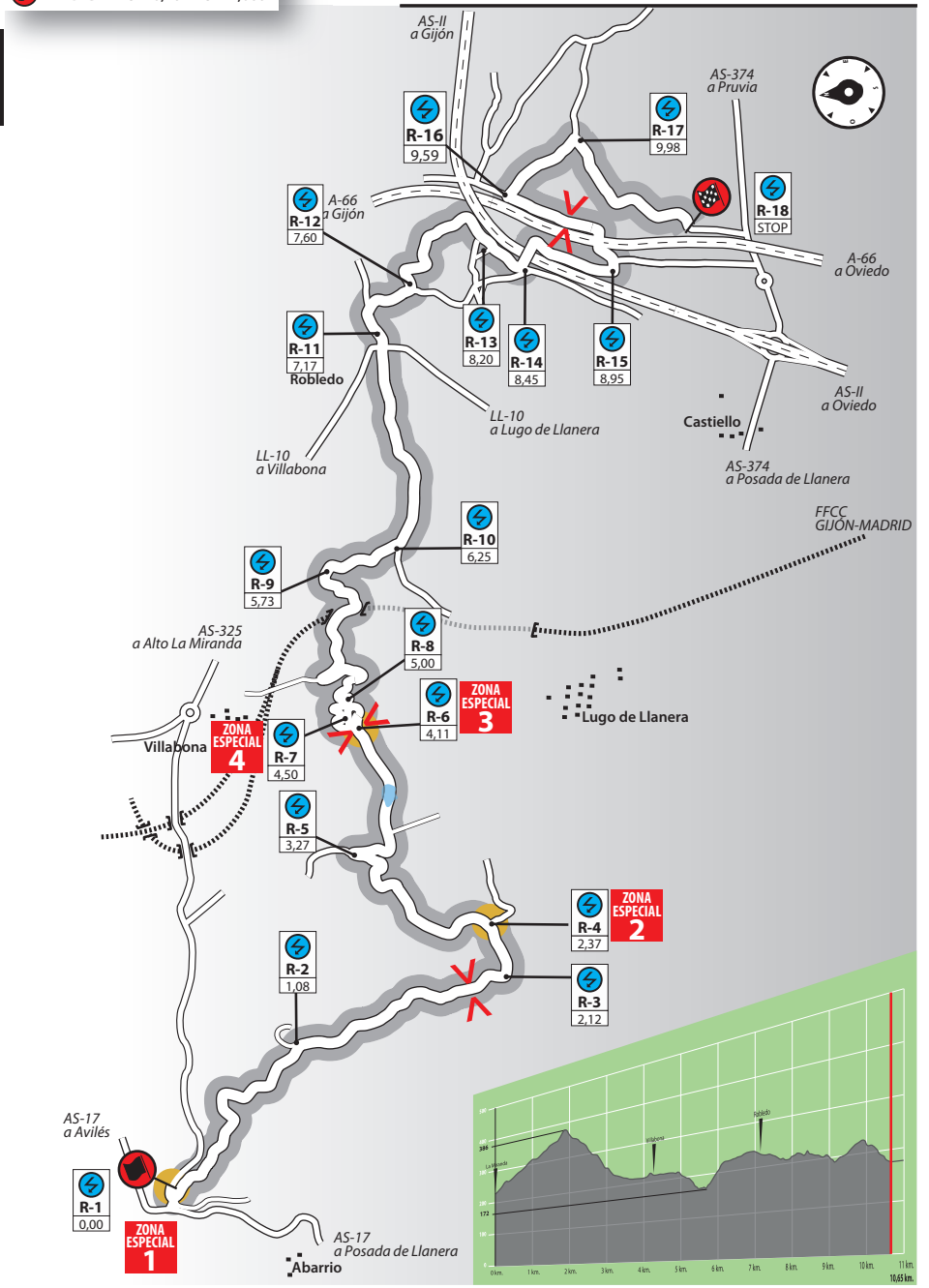

rally blendio PRINCESA DE ASTURIAS CIUDAD DE OVIEDO

TC LLANERA

N 43° 27,813
W 5° 50,921 **Control Horario**

N 43° 27,827
W 5° 50,972 **Salida TC**



TC
LLANERA

blendio

3

N 43° 26,707
W 5° 47,688 **Llegada**

N 43° 26,541
W 5° 47,744 **Control Stop**

TC 3	CH 3A	Distancia	Tiempo	Promedio	1ª ETAPA
Llanera 10,64 km	Reagrupamiento Grúas ROXU	24,17 km	0:32'	45,32 km / h	Sección 1

3

TOTAL	PARCIAL	DIRECCIÓN	INFORMACIÓN	Km a CH
0,00	0,00	1 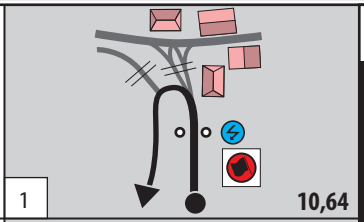 10,64	AS-325 x PISTA N 43° 27,827 W 5° 50,972 R-1 3	Z.E. 1 24,17
1,08	1,08	2 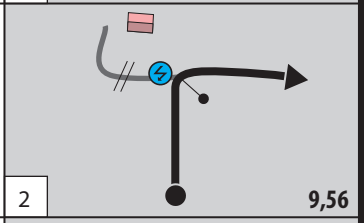 9,56	N 43° 27,543 W 5° 50,468 R-2	23,09
1,87	0,79	3 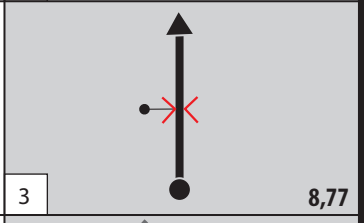 8,77	N 43° 27,098 W 5° 50,222	22,30
2,12	0,25	4 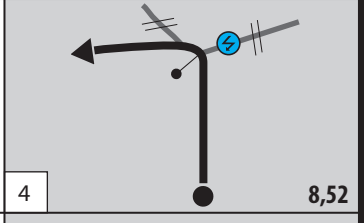 8,52	N 43° 27,056 W 5° 50,213 R-3	22,05
2,37	0,25	5 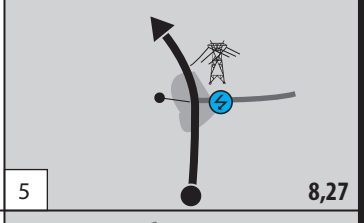 8,27	N 43° 27,099 W 5° 50,052 R-4	Z.E. 2 21,80
3,27	0,90	6 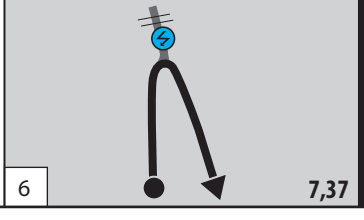 7,37	N 43° 27,424 W 5° 49,830 R-5	20,90

TC 3		CH 3A	Distancia	Tiempo	Promedio	1ª ETAPA
Llanera 10,64 km		Reagrupamiento Grúas ROXU	24,17 km	0:32'	45,32 km / h	Sección 1

3

TOTAL	PARCIAL	DIRECCIÓN	INFORMACIÓN	Km a CH
3,47	0,20	7 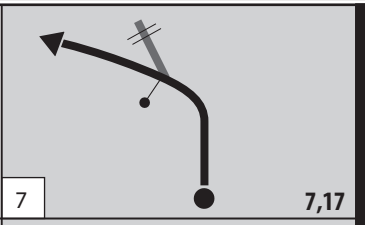 7,17	N 43° 27,345 W 5° 49,774	20,70
3,71	0,24	8 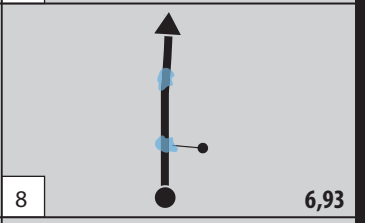 6,93	!! N 43º 27,359 W 5º 49,567 charco	20,46
4,11	0,40	9 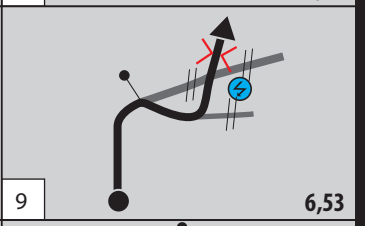 6,53	escombrera !!! N 43º 27,421 W 5º 49,368 R-6	Z.E. 3 20,06
5,00	0,89	10 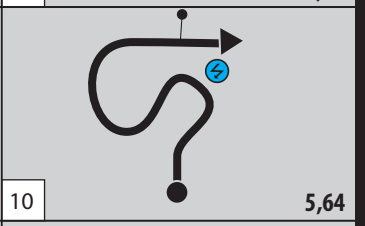 5,64	escombrera N 43º 27,474 W 5º 49,335 R-7	Z.E. 4 19,17
5,21	0,21	11 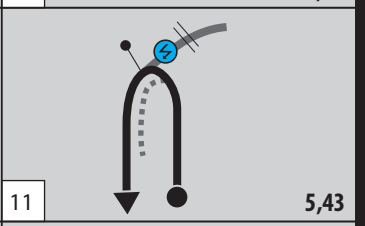 5,43	escombrera N 43º 27,420 W 5º 49,243 R-8	18,96
5,73	0,52	12 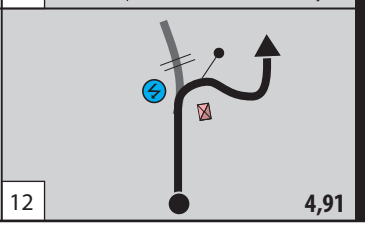 4,91	N 43° 27,481 W 5° 48,988 R-9	18,44

rally blendio PRINCESA DE ASTURIAS CIUDAD DE OVIEDO

TC 3 Llanera 10,64 km	CH 3A Reagrupamiento Grúas ROXU	Distancia 24,17 km	Tiempo 0:32'	Promedio 45,32 km / h	1ª ETAPA Sección 1

TOTAL	PARCIAL	DIRECCIÓN	INFORMACIÓN	Km a CH
6,25	0,52	13 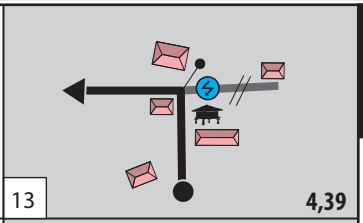 4,39	LOCAL x LOCAL N 43° 27,341 W 5° 48,809 R-10	17,92
6,55	0,30	14 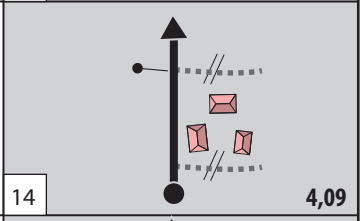 4,09	LOCAL N 43° 27,358 W 5° 48,465	17,62
7,17	0,62	15 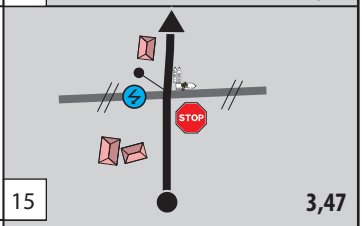 3,47	LOCAL x LL-10 x LOCAL N 43° 27,398 W 5° 48,157 R-11 !!! 2 REMORIA LOTERO 1,5 LL-10 LUGO DE LLANERA 3	17,00
7,35	0,18	16 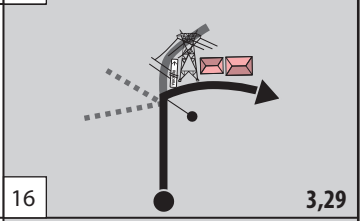 3,29	LOCAL N 43° 27,438 W 5° 48,052 REMORIA	16,82
7,60	0,25	17 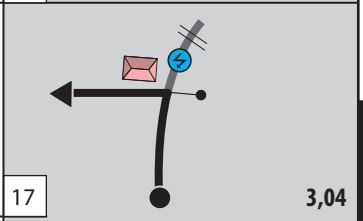 3,04	LOCAL x LOCAL N 43° 27,335 W 5° 47,966 R-12	16,57
7,69	0,09	18 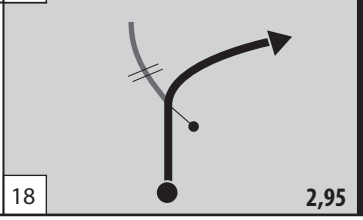 2,95	LOCAL N 43° 27,296 W 5° 47,793	16,48

TC 3 Llanera 10,64 km	CH 3A Reagrupamiento Grúas ROXU	Distancia 24,17 km	Tiempo 0:32'	Promedio 45,32 km / h	1ª ETAPA Sección 1

3

TOTAL	PARCIAL	DIRECCIÓN	INFORMACIÓN	Km a CH
7,98	0,29	19 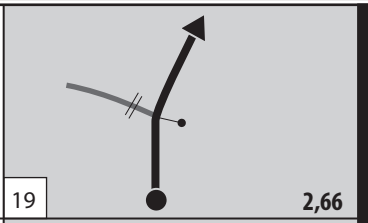 2,66	N 43° 27,291 W 5° 47,795	16,19
8,20	0,22	20 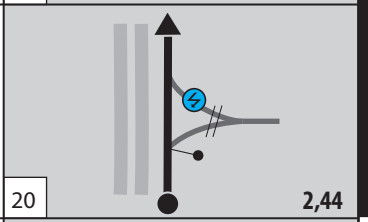 2,44	N 43° 27,174 W 5° 47,748 R-13	15,97
8,45	0,25	21 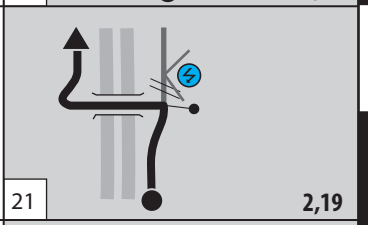 2,19	N 43° 27,073 W 5° 47,873 R-14	15,72
8,95	0,50	22 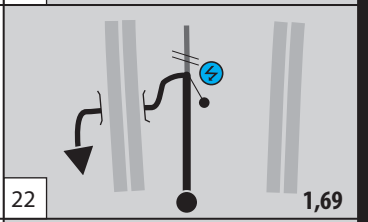 1,69	!! N 43° 26,851 W 5° 47,884 R-15	15,22
9,59	0,64	23 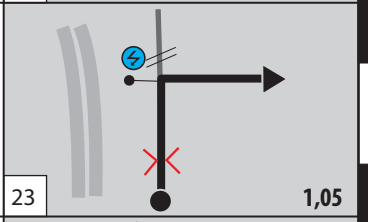 1,05	N 43° 27,110 W 5° 47,652 R-16	14,58
9,98	0,39	24 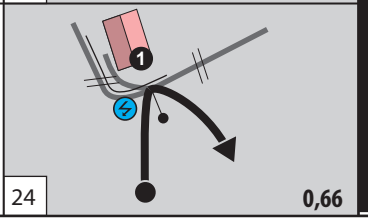 0,66	N 43° 26,952 W 5° 47,453 R-17 ❶ ALVE	14,19

rally blendio PRINCESA DE ASTURIAS CIUDAD DE OVIEDO

TC 3 Llanera 10,64 km	CH 3A Reagrupamiento Grúas ROXU	Distancia 24,17 km	Tiempo 0:32'	Promedio 45,32 km / h	1ª ETAPA Sección 1

TOTAL	PARCIAL	DIRECCIÓN	INFORMACIÓN	Km a CH
10,64	0,66	25 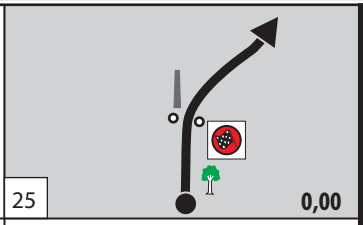 0,00	N 43° 26,707 W 5° 47,688 3	13,53
10,97	0,33	26 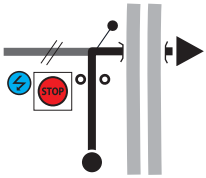	PISTA x AS-374 N 43° 26,541 W 5° 47,744 R-18 3	13,20
11,22	0,25	27 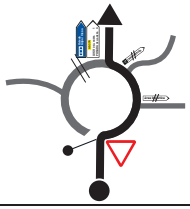	AS-374 área logística cementerio A-II Oviedo Gijón / Xixón AS-374 LUGO DE LLANERA 1 POSADA DE LLANERA 4	12,95
11,52	0,30	28 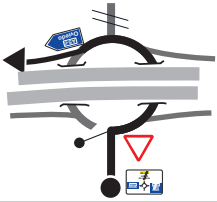	AS-374 x AS-II !! AS-374 LUGO DE LLANERA AS-II Oviedo AS-II Gijón Xixón AS-II Oviedo	12,65
11,87	0,35	29 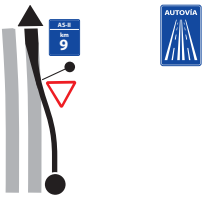	AS-II	12,30
14,52	2,65	30 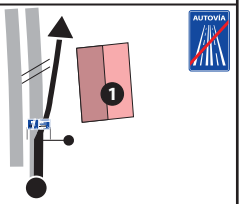	5 AS-II x enlace con AS-17 !! AS-II Oviedo Huca 5 AS-17 Avilés Llangreu/Langreo Posada de Llanera polígonos industriales Parque Tecnológico A-66 1 masymas	9,65

TC 3		CH 3A	Distancia	Tiempo	Promedio	1ª ETAPA
Llanera 10,64 km		Reagrupamiento Grúas ROXU	24,17 km	0:32'	45,32 km / h	Sección 1

TOTAL	PARCIAL	DIRECCIÓN	INFORMACIÓN	Km a CH
15,07	0,55	31 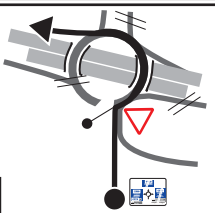	enlace con AS-17 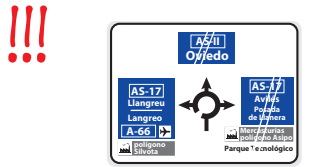	9,10
15,90	0,83	32 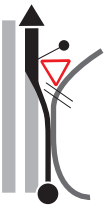	AS-17	8,27
16,66	0,76	33 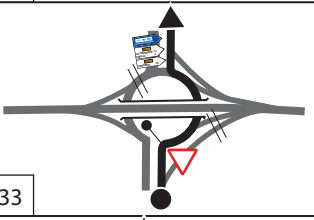	AS-17	7,51
16,92	0,26	34 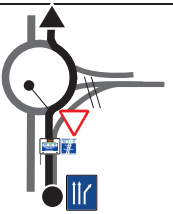	AS-17 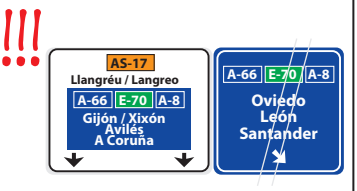	7,25
17,24	0,32	35 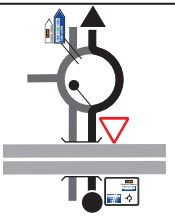	AS-17 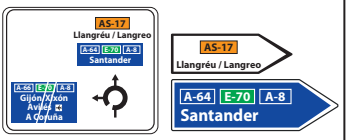	6,93
19,35	2,11	36	AS-17	4,82

rally blendio PRINCESA DE ASTURIAS CIUDAD DE OVIEDO

TC 3 Llanera 10,64 km	CH 3A Reagrupamiento Grúas ROXU	Distancia 24,17 km	Tiempo 0:32'	Promedio 45,32 km / h	1ª ETAPA Sección 1

TOTAL	PARCIAL	DIRECCIÓN	INFORMACIÓN	Km a CH
19,58	0,23	37 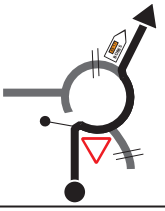	AS-17	4,59
21,52	1,94	38 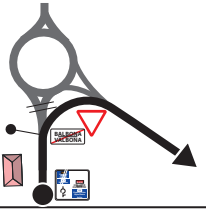	AS-17 x LOCAL	2,65
21,90	0,38	39 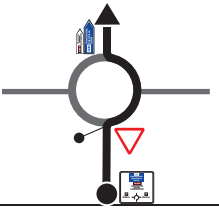	LOCAL 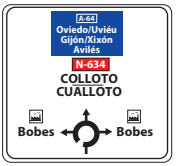	2,27
22,29	0,39	40 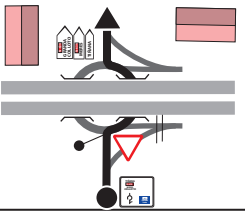	LOCAL	1,88
22,62	0,33	41 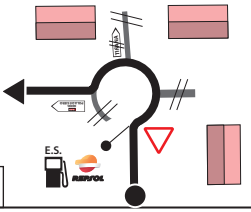	LOCAL x N-632	1,55
23,67	1,05	42 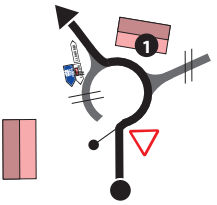	N-634 x AS-17 1 HOTEL ZALLE	0,50

TC 3 Llanera 10,64 km	CH 3A Reagrupamiento Grúas ROXU	Distancia 24,17 km	Tiempo 0:32'	Promedio 45,32 km / h	1ª ETAPA Sección 1

TOTAL	PARCIAL	DIRECCIÓN	INFORMACIÓN	Km a CH
24,02	0,35	43	AS-17 x Vía de servicio 1 RESTAURANTE LOS SAUCES	0,15
24,17	0,15	44	INSTALACIONES GRUPO ROXU N 43º 22,940 W 5º 44,469 3A	0,00

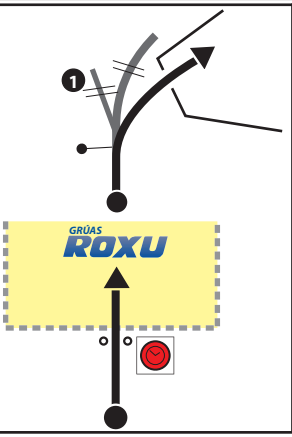

Reagrupamiento

Instalaciones Grupo ROXU

Meres



rally blendio PRINCESA DE ASTURIAS CIUDAD DE OVIEDO

CH 3B Reagrupamiento	CH 3C Entrada Asistencia	Distancia 19,28 km	Tiempo 0:25'	Promedio 46,27 km / h	1ª ETAPA Sección 2

TOTAL	PARCIAL	DIRECCIÓN	INFORMACIÓN	Km a TC
0,00	0,00	1 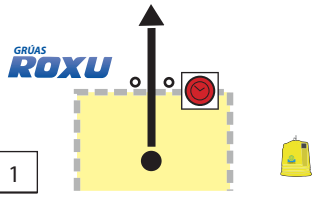	INSTALACIONES GRUPO ROXU N 43º 22,929 W 5º 44,420 3B	19,28
0,06	0,06	2 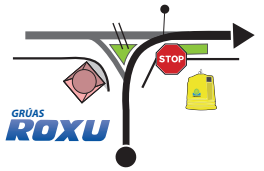	GRUPO ROXU x N-634 !!	19,22
0,45	0,39	3 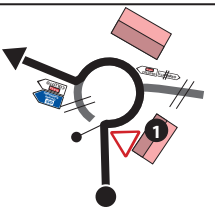	N-634 N-634 COLLOTO LLANGREO A-64 Oviedo Santander N-634 COLLOTO 1 HOTEL ZALLE	18,83
1,44	0,99	4 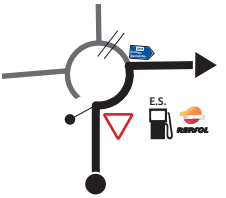	N-634 x vía de servicio A-66 Oviedo Santander	17,84
1,71	0,27	5 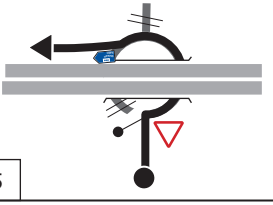	vía de servicio x A-64 A-66 Oviedo León	17,57
2,18	0,47	6 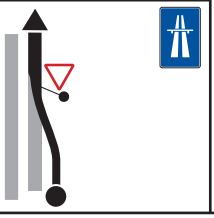	A-64	17,10

CH 3B Reagrupamiento	CH 3C Entrada Asistencia	Distancia 19,28 km	Tiempo 0:25'	Promedio 46,27 km / h	1ª ETAPA Sección 2

TOTAL	PARCIAL	DIRECCIÓN	INFORMACIÓN	Km a TC
3,35	1,17	7 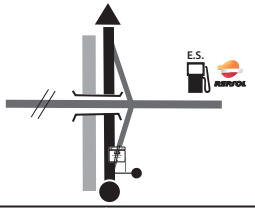	A-64	15,93
4,67	1,32	8	A-64	14,61
5,16	0,49	9	A-64 x enlace A-66 Seleccionar carril derecho dirección León	14,12
7,83	2,67	10 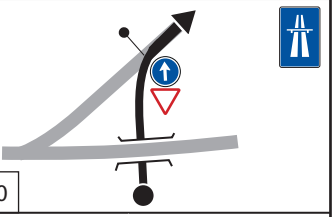	enlace x A-66	11,45
10,62	2,79	11	A-66	8,66
12,87	2,25	12	A-66	6,41

rally blendio PRINCESA DE ASTURIAS CIUDAD DE OVIEDO

CH 3B Reagrupamiento	CH 3C Entrada Asistencia	Distancia 19,28 km	Tiempo 0:25'	Promedio 46,27 km / h	1ª ETAPA Sección 2

TOTAL	PARCIAL	DIRECCIÓN	INFORMACIÓN	Km a TC
17,09	4,22	13	A-66 x N-630 35 !! A-66 Mieres León 35 SOTO DE RIBERA MORCÍN RIOSA	2,19
17,50	0,41	14	N-630 !! N-630 OVIEDO	1,78
17,82	0,32	15	N-630 !! EL CALEYO LA MANJOYA N-630 OVIEDO Centro Médico	1,46
17,92	0,10	16	N-630 !!! CAR WASH Lavado de vehículos	1,36
18,93	1,01	17	N-630 x Urbanización La Manjoya H castillo de La Zoreda LA MANJOYA	0,35
19,28	0,35	18	Urbanización La Manjoya N 43º 19,802 W 5º 52,073 !!! 3C Service Park Zona de Asistencia	0,00

Anotaciones

rally blendio PRINCESA DE ASTURIAS CIUDAD DE OVIEDO

CH 3C		CH 3D	Distancia	Tiempo	Promedio	1ª ETAPA
Entrada Asistencia	▶	Salida Asistencia	km	0:30′	km / h	Sección 2

TOTAL	PARCIAL	DIRECCIÓN	INFORMACIÓN	Km a CH

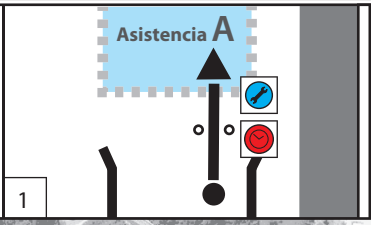

La Manjoya

N 43º 19,802
W 5º 52,073

3C

Service Park
Zona de Asistencia

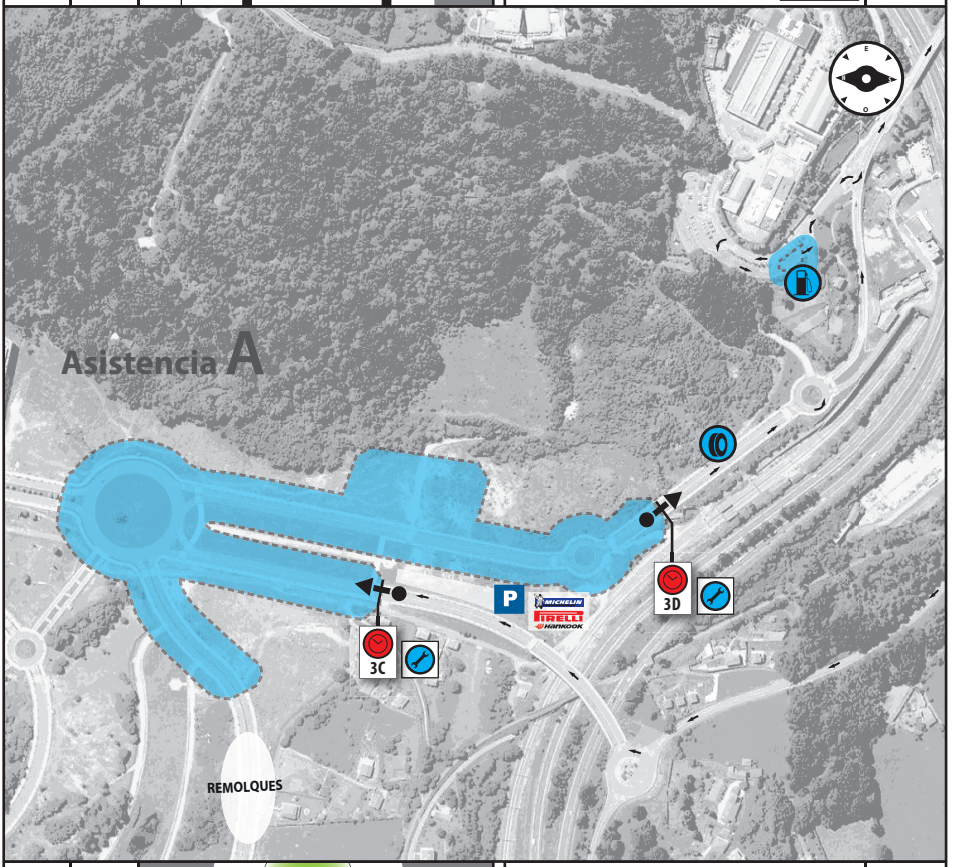

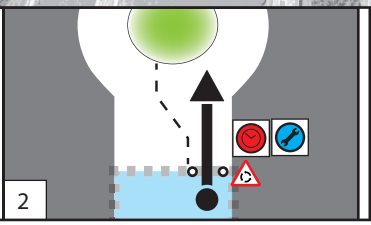

Parque Asistencia
LA MANJOYA

N 43º 19,703
W 5º 52,401

3D

Tyre marking
Marcaje neumáticos

Anotaciones

rally blendio PRINCESA DE ASTURIAS CIUDAD DE OVIEDO

CH 3D Salida Asistencia		CH 4 Pavierna	Distancia 39,72 km	Tiempo 0:53'	Promedio 44,97 km / h	1ª ETAPA Sección 2

TOTAL	PARCIAL	DIRECCIÓN	INFORMACIÓN	Km a CH
0,00	0,00	1 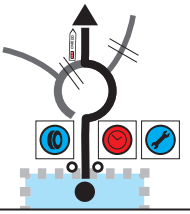	La Manjoya N 43º 19,777 W 5º 52,268 3D N-630 OVIEDO Tyre marking Marcaje neumáticos	39,72
0,38	0,38	2 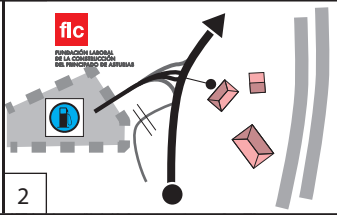	Alto El Caleyo x Area Refueling N 43º 19,618 W 5º 52,420 entrada a refuel opcional Refueling Repostaje	39,34

0,38	—	2 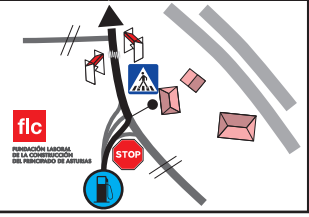	Zona Refueling x Alto El Caleyo !!!	39,34

CH 3D Salida Asistencia		CH 4 Pavierna	Distancia 39,72 km	Tiempo 0:53'	Promedio 44,97 km / h	1ª ETAPA Sección 2

TOTAL	PARCIAL	DIRECCIÓN	INFORMACIÓN	Km a CH
0,59	0,21	3 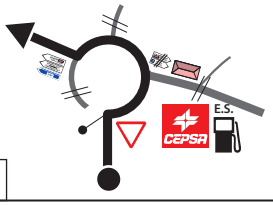	x N-630 !!! A-66 todas direcciones LA MANJOYA N-630 OVIEDO LAS SEGADAS LES SEGAES Centro Médico SOTO RIBERA N-630 MIERES	39,13
0,98	0,39	4	N-630 N 43º 19,341 W 5º 52,345 N-630 SOTO DE RIBERA MIERES A-66 Mieres León	38,74
1,91	0,93	5 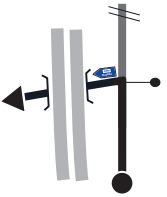	N-630 x A-66 A-66 Oviedo **seleccionar carril izquierdo** **STOP en el suelo**	37,81
2,32	0,41	6 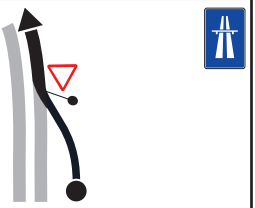	A-66 !!!	37,40
5,59	3,27	7 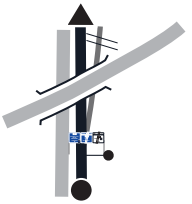	A-66 A-66 Oviedo (ronda) Gijón Santander A Coruña 400 m 32 B A-63 Grado La Espina 32 A A-12 OVIEDO	34,13
11,21	5,62	8	27 A-66 x enlace N-634 A-66 Gijón Santander A Coruña 27 N-634 COLLOTO OVIEDO **Tramo en obras**	28,51

rally blendio PRINCESA DE ASTURIAS CIUDAD DE OVIEDO

CH 3D Salida Asistencia		CH 4 Pavierna	Distancia 39,72 km	Tiempo 0:53'	Promedio 44,97 km / h	1ª ETAPA Sección 2

TOTAL	PARCIAL	DIRECCIÓN	INFORMACIÓN	Km a CH
11,72	0,51	9 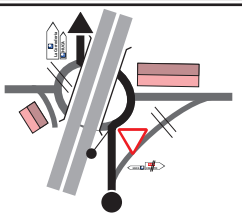	N-634 x acceso a HUCA !!! 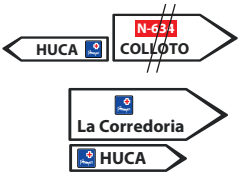	28,00
12,80	1,08	10 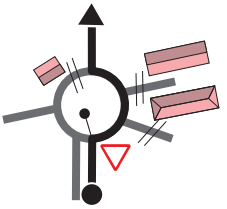	acceso a HUCA x c/ Molinos de Sinicio	26,92
13,21	0,41	11 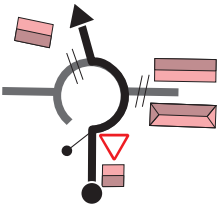	c/ Molinos de Sinicio x c/ Aguamiera	26,51
13,56	0,35	12 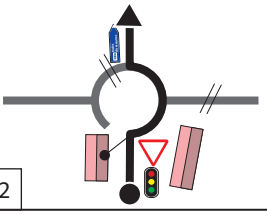	c/ Aguamiera x enlace AS-II 	26,16
14,00	0,44	13	enlace AS-II 	25,72
14,41	0,41	14 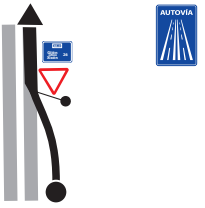	AS-II 	25,31

CH 3D Salida Asistencia	CH 4 Pavierna	Distancia 39,72 km	Tiempo 0:53'	Promedio 44,97 km / h	1ª ETAPA Sección 2

TOTAL	PARCIAL	DIRECCIÓN	INFORMACIÓN	Km a CH
25,15	10,74	15 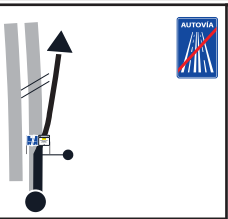	13 AS-II x enlace AS-381	14,57
25,46	0,31	16 	AS-381	14,26
26,09	0,63	17 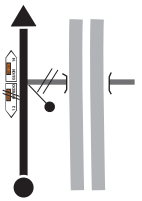	AS-381 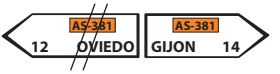	13,63
26,27	0,18	18 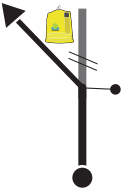	AS-381 x LOCAL !!	13,45
27,17	0,90	19 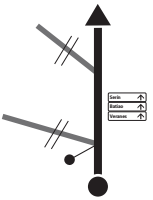	LOCAL	12,55
27,96	0,79	20 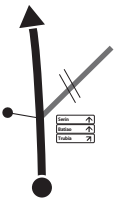	LOCAL	11,76

rally blendio PRINCESA DE ASTURIAS CIUDAD DE OVIEDO

CH 3D Salida Asistencia		CH 4 Pavierna	Distancia 39,72 km	Tiempo 0:53'	Promedio 44,97 km / h	1ª ETAPA Sección 2

TOTAL	PARCIAL	DIRECCIÓN	INFORMACIÓN	Km a CH
29,26	1,30	21	LOCAL Serín Ermita de Santa Juliana	10,46
30,45	1,19	22	LOCAL	9,27
32,08	1,63	1	LOCAL x AS-326 ARROYO SERÍN	7,64
33,65	1,57	24	AS-326 Gijón/Xixón Montiana Poago/Puao	6,07
33,72	0,07	25	AS-326 N 43° 30,356 W 5° 45,545	6,00
34,35	0,63	26	AS-326	5,37

CH 3D Salida Asistencia	CH 4 Pavierna	Distancia 39,72 km	Tiempo 0:53'	Promedio 44,97 km / h	1ª ETAPA Sección 2

TOTAL	PARCIAL	DIRECCIÓN	INFORMACIÓN	Km a CH
34,59	0,24	27 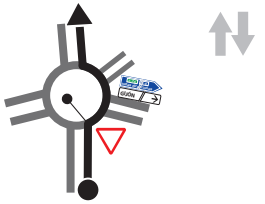	AS-326 x Camín de Villar (Z.A.L.I.A.)	5,13
35,57	0,98	29 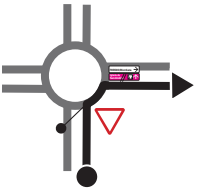	(Z.A.L.I.A.)	4,15
35,96	0,39	29 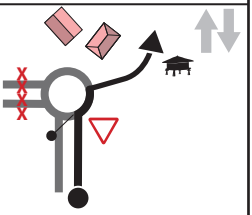	(Z.A.L.I.A.) x LOCAL	3,76
37,09	1,13	30 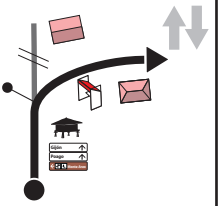	LOCAL	2,63
37,84	0,75	31 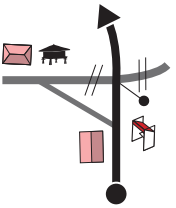	LOCAL !!	1,88
38,47	0,63	32 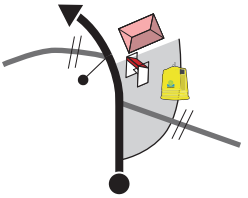	LOCAL	1,25

rally blendio PRINCESA DE ASTURIAS CIUDAD DE OVIEDO

CH 3D Salida Asistencia		CH 4 Pavierna	Distancia 39,72 km	Tiempo 0:53'	Promedio 44,97 km / h	1ª ETAPA Sección 2

TOTAL	PARCIAL	DIRECCIÓN	INFORMACIÓN	Km a CH
39,00	0,53	33	LOCAL x LOCAL N 43° 32,236 W 5° 43,870 centro urbano CORTE DE TRÁFICO	0,72
39,72	0,72	34 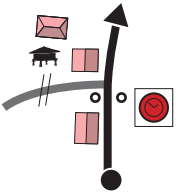	LOCAL N 43° 31,748 W 5° 44,349 4	0,00
	0,10	1 	LOCAL N 43º 32,150 W 5º 44,406 R-1 4 R	

Anotaciones

TC 4

Carreño
RENFE

13,93 Km

Ruta alternativa

En caso de cancelación del TC y no poder continuar por el recorrido del rally, seguir recorrido alternativo hasta **CH 5** (La Miranda) desde página **155**

COORDENADAS GPS

	Latitud N	Longitud O
SALIDA	43° 32,150	5° 44,402
LLEGADA	43º 31,767	5º 44,494

TC CARREÑO

renfe

13,93 km

4

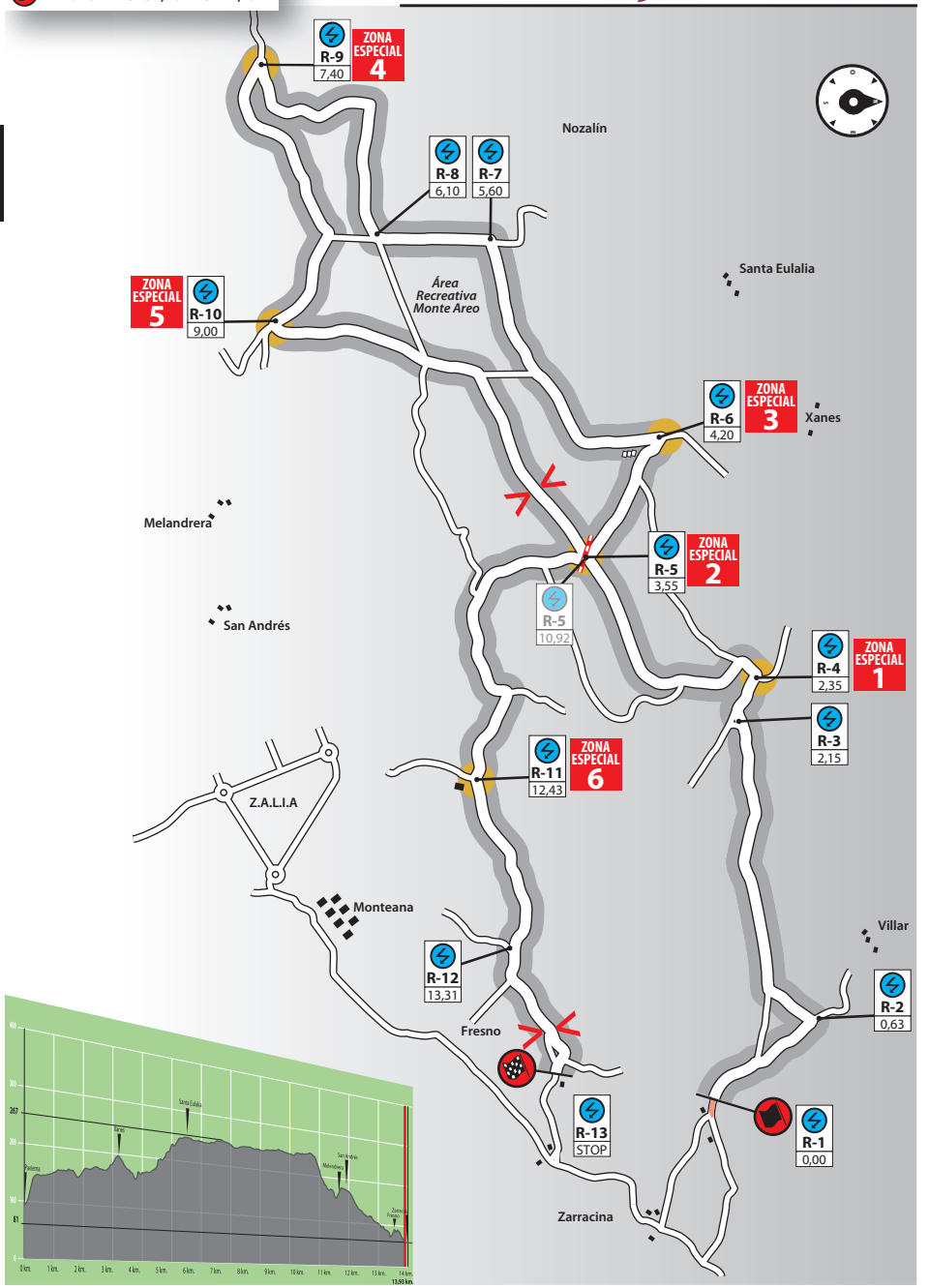

rally blendio PRINCESA DE ASTURIAS CIUDAD DE OVIEDO

TC CARREÑO

N 43° 32,144
W 5° 44,353 **Control Horario**

N 43° 32,150
W 5° 44,402 **Salida TC**

100 mts.

TC
CARREÑO renfe

N 43º 31,767
W 5º 44,494 **Llegada**

N 43º 31,772
W 5º 44,243 **Control Stop**

4

TC 4 Carreño 13,93 km	CH 5 Alto de La Miranda	Distancia 31,33 km	Tiempo 0:39'	Promedio 48,20 km / h	1ª ETAPA Sección 2

TOTAL	PARCIAL	DIRECCIÓN		INFORMACIÓN	Km a CH
0,00	0,00	1	13,93	LOCAL N 43º 32,150 W 5º 44,402 R-1 4	31,33
0,35	0,35	2	13,58	N 43º 32,266 W 5º 44,579	30,98
0,63	0,28	3	13,30	N 43º 32,282 W 5º 44,670 R-2	30,70
0,88	0,25	4	13,05	N 43º 32,282 W 5º 44,670	30,45
2,15	1,27	5	11,78	N 43º 32,208 W 5º 45,700 R-3	29,18
2,35	0,20	6	11,58	N 43º 32,258 W 5º 45,830 R-4 CS	Z.E. 1 28,98

4

TC 4 Carreño 13,93 km	CH 5 Alto de La Miranda	Distancia 31,33 km	Tiempo 0:39'	Promedio 48,20 km / h	1ª ETAPA Sección 2

4

TOTAL	PARCIAL	DIRECCIÓN		INFORMACIÓN	Km a CH
3,55	1,20	7	10,38	!!! N 43° 31,844 W 5° 46,225 R-5	Z.E. 2 27,78
4,00	0,45	8	9,93	N 43° 31,963 W 5° 46,496	27,33
4,20	0,20	9	9,73	N 43º 32,019 W 5º 46,624 R-6	Z.E. 3 27,13
4,95	0,75	10	8,98	N 43° 31,717 W 5° 46,849	26,38
5,60	0,65	11	8,33	N 43° 31,603 W 5° 47,295 R-7	25,73
6,10	0,50	12	7,83	N 43° 31,325 W 5° 47,305 R-8	25,23

rally blendio PRINCESA DE ASTURIAS CIUDAD DE OVIEDO

TC 4 Carreño 13,93 km	CH 5 Alto de La Miranda	Distancia 31,33 km	Tiempo 0:39'	Promedio 48,20 km / h	1ª ETAPA Sección 2

TOTAL	PARCIAL	DIRECCIÓN		INFORMACIÓN	Km a CH
6,75	0,65	13	7,18	N 43° 31,314 W 5° 47,754	24,58
7,40	0,65	14	6,53	N 43° 31,043 W 5° 47,887 R-9	Z.E. 4 23,93
7,57	0,17	15	6,36	N 43° 30,999 W 5° 47,780	23,76
8,48	0,91	16	5,45	N 43° 31,204 W 5° 47,313	22,85
9,00	0,52	17	4,93	N 43° 31,079 W 5° 47,022 R-10	Z.E. 5 22,33
9,40	0,40	18	4,53	N 43° 31,280 W 5° 46,981	21,93

TC 4 Carreño 13,93 km	CH 5 Alto de La Miranda	Distancia 31,33 km	Tiempo 0:39'	Promedio 48,20 km / h	1ª ETAPA Sección 2

4

TOTAL	PARCIAL	DIRECCIÓN	INFORMACIÓN	Km a CH
9,70	0,30	19 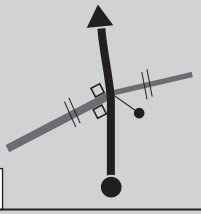 4,23	N 43° 31,449 W 5° 46,891	21,63
9,95	0,25	20 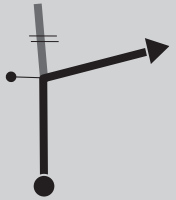 3,98	N 43° 31,572 W 5° 46,852	21,38
10,55	0,60	21 3,38	N 43° 31,699 W 5° 46,478	20,78
10,92	0,37	22 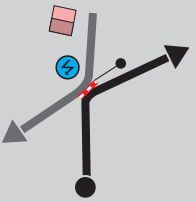 3,01	!!! N 43° 31,844 W 5° 46,225 R-5	Z.E. 2 20,41
11,08	0,16	23 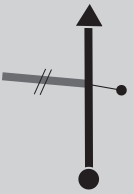 2,85	N 43° 31,741 W 5° 46,211	20,25
11,46	0,38	24 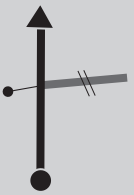 2,47	N 43° 31,584 W 5° 46,113	19,87

rally blendio PRINCESA DE ASTURIAS CIUDAD DE OVIEDO

TC 4 Carreño 13,93 km	CH 5 Alto de La Miranda	Distancia 31,33 km	Tiempo 0:39'	Promedio 48,20 km / h	1ª ETAPA Sección 2

TOTAL	PARCIAL	DIRECCIÓN		INFORMACIÓN	Km a CH
12,43	0,97	25	1,50	N 43° 31,566 W 5° 45,488 R-11	18,90
13,31	0,88	26	0,62	!! N 43° 31,652 W 5° 44,835 R-12	18,02
13,71	0,40	27	0,22	!! N 43° 31,757 W 5° 44,620	17,62
13,87	0,16	28	0,06	LOCAL N 43° 31,767 W 5° 44,494	17,46
13,93	0,06	29	0,00	LOCAL N 43° 31,767 W 5° 44,494 4	17,40
14,30	0,37	30		LOCAL N 43° 31,772 W 5° 44,243 R-13 STOP 4	17,03

TC 4 Carreño 13,93 km	CH 5 Alto de La Miranda	Distancia 31,33 km	Tiempo 0:39'	Promedio 48,20 km / h	1ª ETAPA Sección 2

TOTAL	PARCIAL	DIRECCIÓN	INFORMACIÓN	Km a CH
14,39	0,09	31 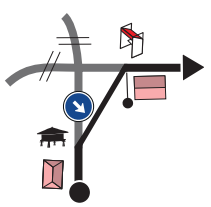	LOCAL x LOCAL N 43° 31,757 W 5° 44,175 !!	16,94
15,11	0,72	32 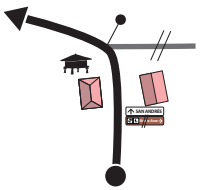	LOCAL SAN ANDRÉS Monte Areo	16,22
16,20	1,09	33 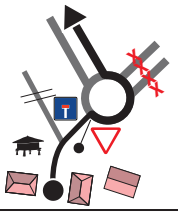	LOCAL x (Z.A.L.I.A.)	15,13
16,63	0,43	34 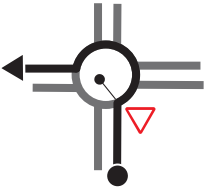	(Z.A.L.I.A.)	14,70
17,60	0,97	35 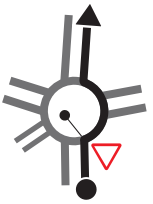	Camín de Villar (Z.A.L.I.A.) x AS-326	13,73
17,81	0,21	36 	AS-326	13,52

rally blendio PRINCESA DE ASTURIAS CIUDAD DE OVIEDO

TC 4 Carreño 13,93 km	CH 5 Alto de La Miranda	Distancia 31,33 km	Tiempo 0:39'	Promedio 48,20 km / h	1ª ETAPA Sección 2

TOTAL	PARCIAL	DIRECCIÓN	INFORMACIÓN	Km a CH
18,33	0,52	37 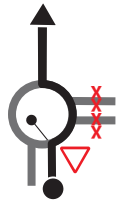	AS-326	13,00
18,54	0,21	38 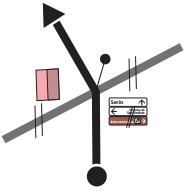	AS-326	12,79
20,11	1,57	39 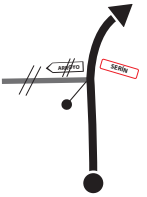	AS-326 x LOCAL	11,22
21,93	1,82	40 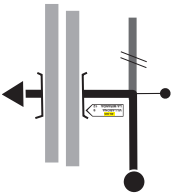	AS-326 x AS-325 !! 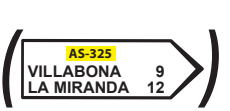	9,40
22,08	0,15	41 	AS-325	9,25
23,11	1,03	42 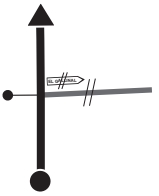	AS-325	8,22

TC 4 Carreño 13,93 km	CH 5 Alto de La Miranda	Distancia 31,33 km	Tiempo 0:39'	Promedio 48,20 km / h	1ª ETAPA Sección 2

TOTAL	PARCIAL	DIRECCIÓN	INFORMACIÓN	Km a CH
25,74	2,63	43 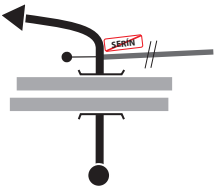	AS-325 SERÍN	5,59
26,76	1,02	44 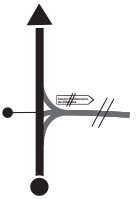	AS-325 Centro Penitenciario de Villabona	4,57
28,06	1,30	45 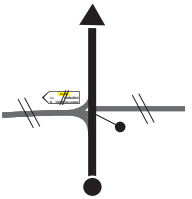	AS-325 LL-10 1,5 ROBLEDO 4 LUGO DE LLANERA	3,27
28,36	0,30	46 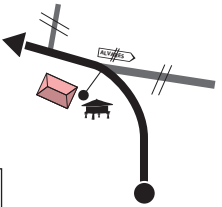	AS-325 ALVARES	2,97
29,11	0,75	47	AS-325 !! CESA EL PASO en el suelo AS-325 LA MIRANDA 2	2,22
30,29	1,18	48 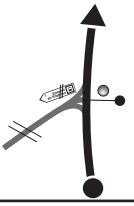	AS-325 N 43° 29,791 W 5° 50,218 1 Estación de Villabona espejo CORTE DE TRÁFICO	1,04

rally blendio PRINCESA DE ASTURIAS CIUDAD DE OVIEDO

TC 4 Carreño 13,93 km	CH 5 Alto de La Miranda	Distancia 31,33 km	Tiempo 0:39'	Promedio 48,20 km / h	1ª ETAPA Sección 2

TOTAL	PARCIAL	DIRECCIÓN	INFORMACIÓN	Km a CH
31,33	1,04	49	AS-325 N 43° 27,813 W 5° 50,921 Alto de la Miranda 240 m. AS-17 OVIEDO AS-17 AVILÉS 5	0,00
	0,07	1 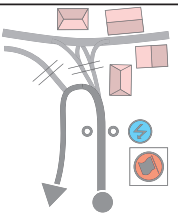	AS-325 x LOCAL N 43° 27,828 W 5° 50,9,72 R-1 5 R	

Anotaciones

rally blendio PRINCESA DE ASTURIAS CIUDAD DE OVIEDO

TC 5

Llanera
BLENDIO
10,64 Km

Ruta alternativa

En caso de cancelación del TC y no poder continuar por el recorrido del rally, seguir recorrido alternativo hasta **CH 5A** (Reagrupamiento ROXU, Meres) desde página **167**

COORDENADAS GPS

	Latitud N	Longitud O
SALIDA	43° 27,827	5° 50,972
LLEGADA	43° 26,707	5° 47,688

TC LLANERA blendio 10,64 km

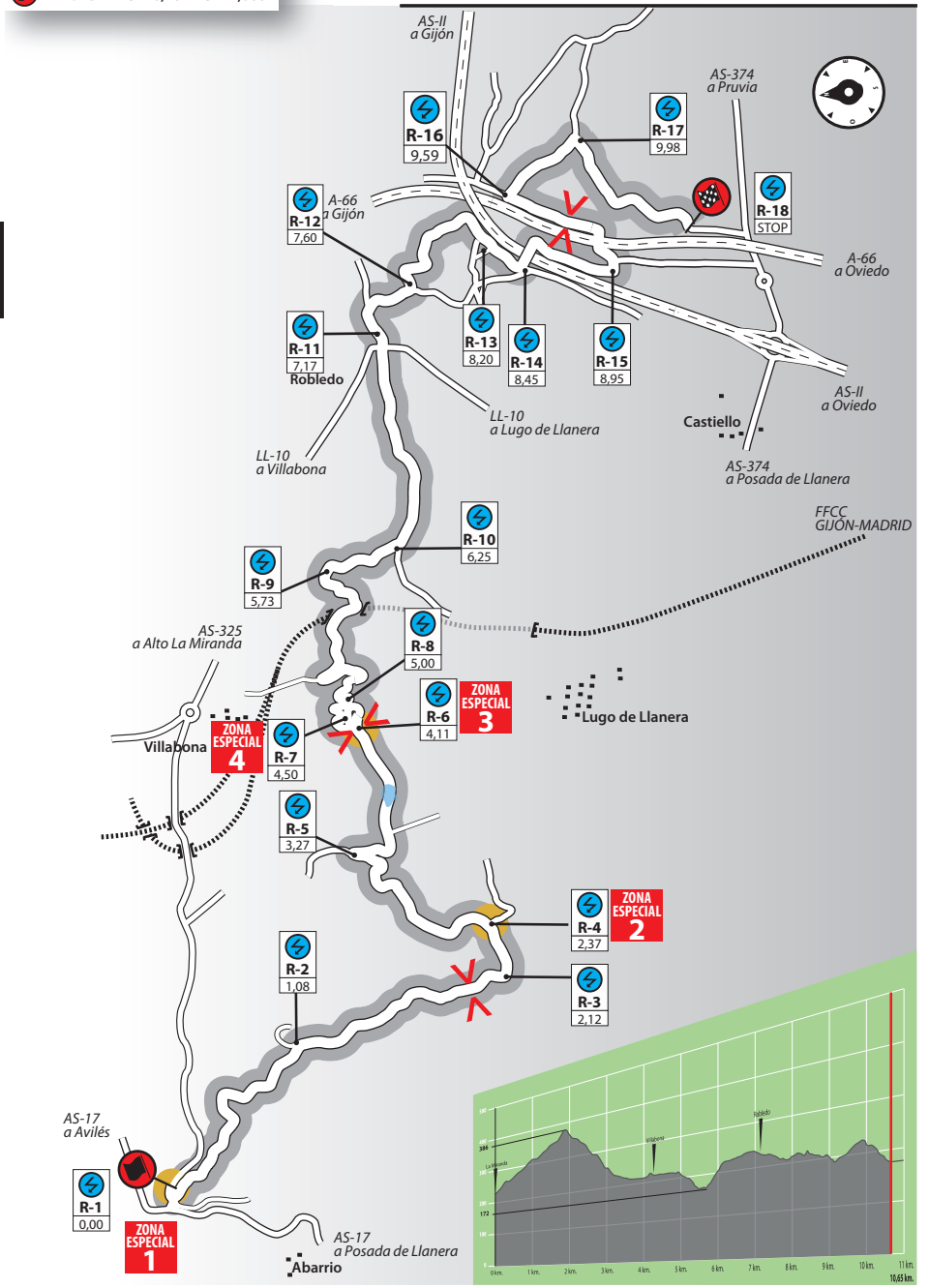

rally blendio PRINCESA DE ASTURIAS CIUDAD DE OVIEDO

TC
LLANERA

N 43° 27,813
W 5° 50,921 **Control Horario**

N 43° 27,827
W 5° 50,972 **Salida TC**

TC
LLANERA

blendio

N 43° 26,707
W 5° 47,688 **Llegada**

N 43° 26,541
W 5° 47,744 **Control Stop**

5

TC 5 Llanera 10,64 km	CH 5A Posada de Llanera	Distancia 16,06 km	Tiempo 0:23'	Promedio 41,90 km / h	1ª ETAPA Sección 2

TOTAL	PARCIAL	DIRECCIÓN	INFORMACIÓN	Km a CH
0,00	0,00	1 — 10,64	AS-325 x PISTA; N 43° 27,827 W 5° 50,972; R-1; 5; R	Z.E. 1; 16,06
1,08	1,08	2 — 9,56	N 43° 27,543 W 5° 50,468; R-2	14,98
1,87	0,79	3 — 8,77	N 43° 27,098 W 5° 50,222	14,19
2,12	0,25	4 — 8,52	N 43° 27,056 W 5° 50,213; R-3	13,94
2,37	0,25	5 — 8,27	N 43° 27,099 W 5° 50,052; R-4	Z.E. 2; 13,69
3,27	0,90	6 — 7,37	N 43° 27,424 W 5° 49,830; R-5	12,79

5

TC 5 Llanera 10,64 km	CH 5A Posada de Llanera	Distancia 16,06 km	Tiempo 0:23'	Promedio 41,90 km / h	1ª ETAPA Sección 2

5

TOTAL	PARCIAL	DIRECCIÓN		INFORMACIÓN	Km a CH
3,47	0,20	7	7,17	N 43° 27,345 W 5° 49,774	12,59
3,71	0,24	8	6,93	!! N 43º 27,359 W 5º 49,567 charco	12,35
4,11	0,40	9	6,53	escombrera !!! N 43º 27,421 W 5º 49,368 R-6	Z.E. 3 11,95
5,00	0,89	10	5,64	escombrera N 43º 27,474 W 5º 49,335 R-7	Z.E. 4 11,06
5,21	0,21	11	5,43	escombrera N 43º 27,420 W 5º 49,243 R-8	10,85
5,73	0,52	12	4,91	N 43° 27,481 W 5° 48,988 R-9	10,33

rally blendio PRINCESA DE ASTURIAS CIUDAD DE OVIEDO

TC 5 Llanera 10,64 km	CH 5A Posada de Llanera	Distancia 16,06 km	Tiempo 0:23'	Promedio 41,90 km / h	1ª ETAPA Sección 2

TOTAL	PARCIAL	DIRECCIÓN	INFORMACIÓN	Km a CH
6,25	0,52	13 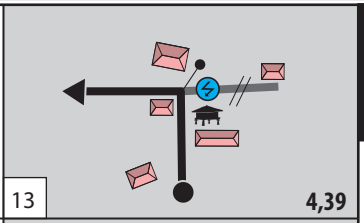 4,39	LOCAL x LOCAL N 43° 27,341 W 5° 48,809 R-10	9,81
6,55	0,30	14 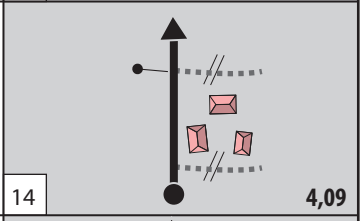 4,09	LOCAL N 43° 27,358 W 5° 48,465	9,51
7,17	0,62	15 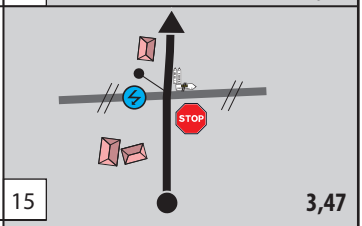 3,47	LOCAL x LL-10 x LOCAL N 43° 27,398 W 5° 48,157 R-11 !!! 2 REMORIA LOTERO 1,5 LL-10 LUGO DE LLANERA 3	8,89
7,35	0,18	16 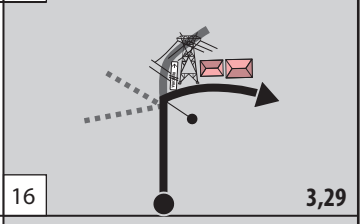 3,29	LOCAL N 43° 27,438 W 5° 48,052 REMORIA	8,71
7,60	0,25	17 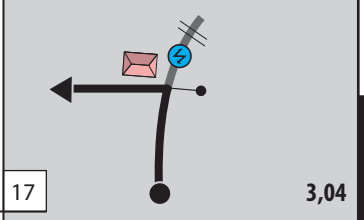 3,04	LOCAL x LOCAL N 43° 27,335 W 5° 47,966 R-12	8,46
7,69	0,09	18 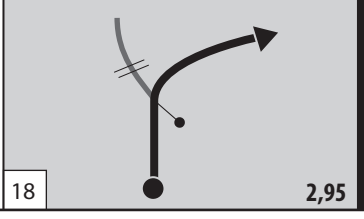 2,95	LOCAL N 43° 27,296 W 5° 47,793	8,37

5

TC 5 Llanera 10,64 km	CH 5A Posada de Llanera	Distancia 16,06 km	Tiempo 0:23'	Promedio 41,90 km / h	1ª ETAPA Sección 2

5

TOTAL	PARCIAL	DIRECCIÓN		INFORMACIÓN	Km a CH
7,98	0,29	19	2,66	N 43° 27,291 W 5° 47,795	8,08
8,20	0,22	20	2,44	N 43° 27,174 W 5° 47,748 R-13	7,86
8,45	0,25	21	2,19	N 43° 27,073 W 5° 47,873 R-14	7,61
8,95	0,50	22	1,69	!! N 43° 26,851 W 5° 47,884 R-15	7,11
9,59	0,64	23	1,05	N 43° 27,110 W 5° 47,652 R-16	6,47
9,98	0,39	24	0,66	N 43° 26,952 W 5° 47,453 R-17 ❶ ALVE	6,08

rally blendio PRINCESA DE ASTURIAS CIUDAD DE OVIEDO

TC 5 Llanera 10,64 km	CH 5A Posada de Llanera	Distancia 16,06 km	Tiempo 0:23'	Promedio 41,90 km / h	1ª ETAPA Sección 2

TOTAL	PARCIAL	DIRECCIÓN	INFORMACIÓN	Km a CH
10,64	0,66	25 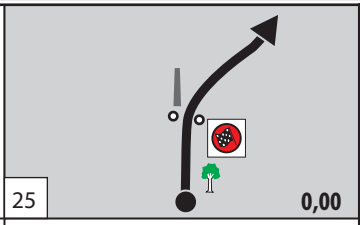 0,00	N 43° 26,707 W 5° 47,688 5	5,42
10,97	0,33	26 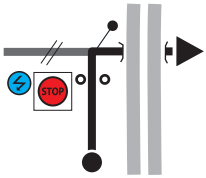	PISTA x AS-374 N 43° 26,541 W 5° 47,744 R-18 5	5,09
11,22	0,25	27 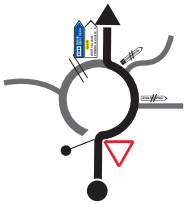	AS-374 área logística cementerio A-II Oviedo Gijón / Xixón AS-374 LUGO DE LLANERA 1 POSADA DE LLANERA 4	4,84
11,52	0,30	28 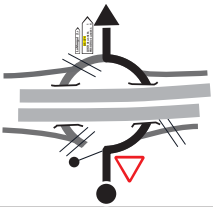	AS-374 x AS-II !! La Morgal 2,5 AS-374 LUGO DE LLANERA 1 POSADA DE LLANERA 4	4,54
12,03	0,51	29 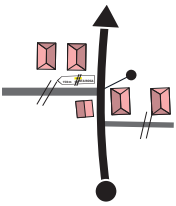	AS-374 LL-4 150 m SANTA ROSA	4,03
12,48	0,45	30 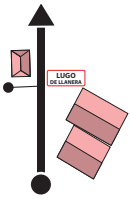	AS-374 LUGO DE LLANERA	3,58

TC 5 Llanera 10,64 km	CH 5A Posada de Llanera	Distancia 16,06 km	Tiempo 0:23'	Promedio 41,90 km / h	1ª ETAPA Sección 2

TOTAL	PARCIAL	DIRECCIÓN	INFORMACIÓN	Km a CH
14,23	1,75	31 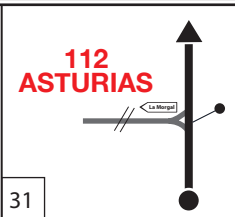	AS-374 La Morgal	1,83
15,51	1,28	32 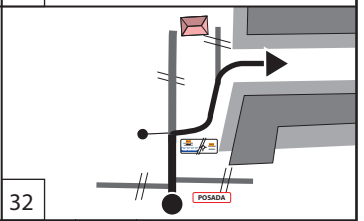	AS-374 x c/ Carrión !! POSADA AS-17 LLANGREU LANGREO AS-II A-66 E-70 A-8 todas direcciones AS-17 POSADA AVILÉS "POSADA DE LLANERA"	0,55
15,97	0,46	33 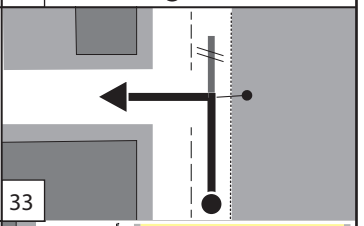	c/ Carrión x c/ Carbayu !! "POSADA DE LLANERA"	0,09
16,06	0,09	34 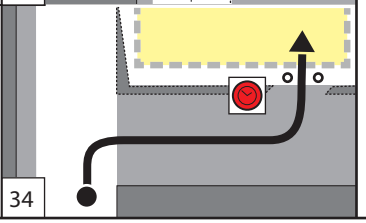	c/ Carbayu x Parque Cuno Corquera N 43º 26,354 W 5º 51,000 5 A "POSADA DE LLANERA"	0,00

rally blendio PRINCESA DE ASTURIAS CIUDAD DE OVIEDO

Reagrupamiento

Parque Cuno Corquera

Posada de Llanera

Anotaciones

rally blendio PRINCESA DE ASTURIAS CIUDAD DE OVIEDO

CH 5B Reagrupamiento	CH 5C Entrada Asistencia	Distancia 20,51 km	Tiempo 0:27'	Promedio 45,58 km / h	1ª ETAPA Sección 3

TOTAL	PARCIAL	DIRECCIÓN	INFORMACIÓN	Km a CH
0,00	0,00	1	Plaza de la Constitución x AS-17 N 43º 26,372 W 5º 51,027 5B 1 AYUNTAMIENTO DE POSADA DE LLANERA "POSADA DE LLANERA"	20,51
0,54	0,54	2	AS-17 AS-17 OVIEDO - LLANGREU/LANGREO E-70 A-8 A-68 AS-II todas direcciones	19,97
1,25	0,71	3	AS-17 km 19 E.S. REPSOL	19,26
1,78	0,53	4	AUTOVÍA AS-17 Langreo AS-II Oviedo - Gijón E-70 A-8 A-68 AS-II todas direcciones 19 polígono de Asipo parque tecnológico campo de golf museo Fernando Alonso CAYES	18,73
3,41	1,63	5	AUTOVÍA 21 AS-17 x AS-II !!! AS-17 Llangréu / Langreo A-66 todas direcciones 21 polígono de Silvota AS-II Oviedo Gijón/Xixón	17,10
3,71	0,30	6	enlace AS-II !!!	16,80

CH 5B Reagrupamiento	CH 5C Entrada Asistencia	Distancia 20,51 km	Tiempo 0:27'	Promedio 45,58 km / h	1ª ETAPA Sección 3

TOTAL	PARCIAL	DIRECCIÓN	INFORMACIÓN	Km a CH
3,90	0,19	7 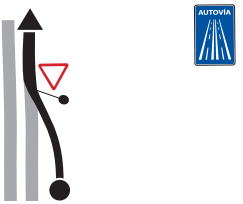	AS-II	16,61
7,14	3,24	8 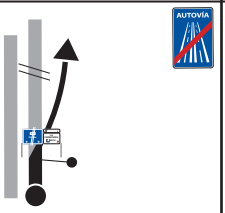	2 AS-II !!! AS-II Oviedo / 2 LA CORREDORIA HUCA	13,37
7,42	0,28	9 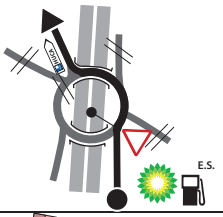	enlace AS-II con c/ Aguamiera !!! HUCA	13,09
7,90	0,48	10 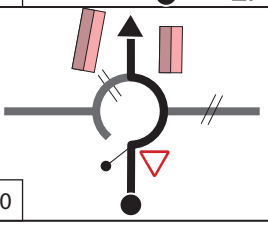	enlace AS-II x c/ Aguamiera	12,61
8,22	0,32	9 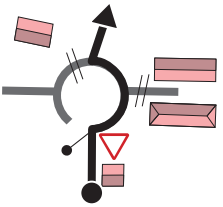	c/ Aguamiera x c/ Molinos de Sinicio	12,29
8,62	0,40	10 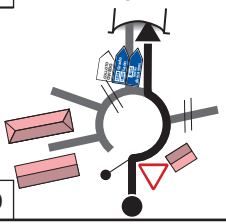	c/ Molinos de Sinicio x enlace N-634 !! N-634 COLLOTO OVIEDO / A-63 A-66 Grado León / A-66a todas direcciones	11,89

rally blendio PRINCESA DE ASTURIAS CIUDAD DE OVIEDO

CH 5B Reagrupamiento	CH 5C Entrada Asistencia	Distancia 20,51 km	Tiempo 0:27'	Promedio 45,58 km / h	1ª ETAPA Sección 3

TOTAL	PARCIAL	DIRECCIÓN	INFORMACIÓN	Km a CH
9,69	1,07	13 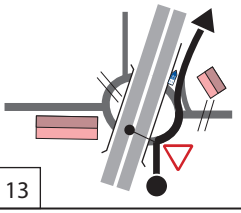	N-634 x acceso a A-66 !!!	10,82
10,14	0,45	14 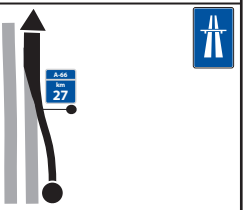	A-66	10,37
11,85	1,71	15	A-66 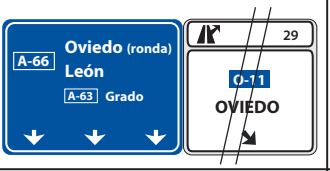	8,66
14,10	2,25	16	A-66	6,41
18,32	4,22	17 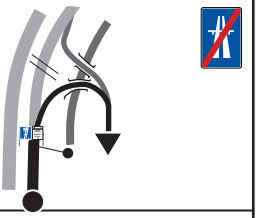	35 !! A-66 x N-630	2,19
18,73	0,41	18 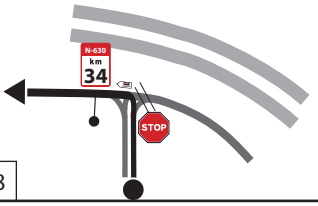	N-630 !!	1,78

CH 5B		CH 5C	Distancia	Tiempo	Promedio	1ª ETAPA
Reagrupamiento		Entrada Asistencia	20,51 km	0:27'	45,58 km / h	Sección 3

TOTAL	PARCIAL	DIRECCIÓN	INFORMACIÓN	Km a CH
19,05	0,32	19 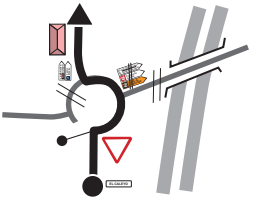	N-630 EL CALEYO; LA MANJOYA N-630 OVIEDO; Centro Médico	1,46
19,15	0,10	20 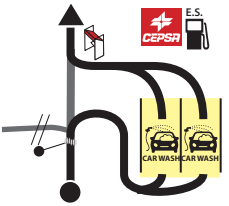	N-630 !!! Lavado de vehículos	1,36
20,16	1,01	21 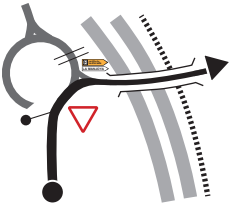	N-630 x Urbanización La Manjoya; H castillo de La Zoreda; LA MANJOYA	0,35
20,51	0,35	22 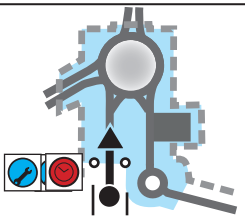	Urbanización La Manjoya; N 43º 19,802 W 5º 52,073 !!! 5C; Service Park Zona de Asistencia	0,00

rally blendio PRINCESA DE ASTURIAS CIUDAD DE OVIEDO

CH 5C		CH 5D	Distancia	Tiempo	Promedio	1ª ETAPA
Entrada Asistencia		Salida Asistencia	km	0:30′	km / h	Sección 3

TOTAL	PARCIAL	DIRECCIÓN	INFORMACIÓN	Km a CH

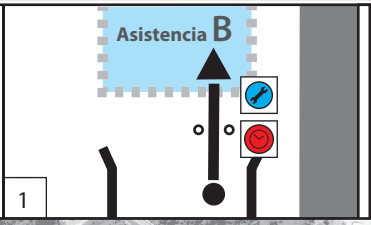

La Manjoya

N 43º 19,802
W 5º 52,073

5C

Service Park
Zona de Asistencia

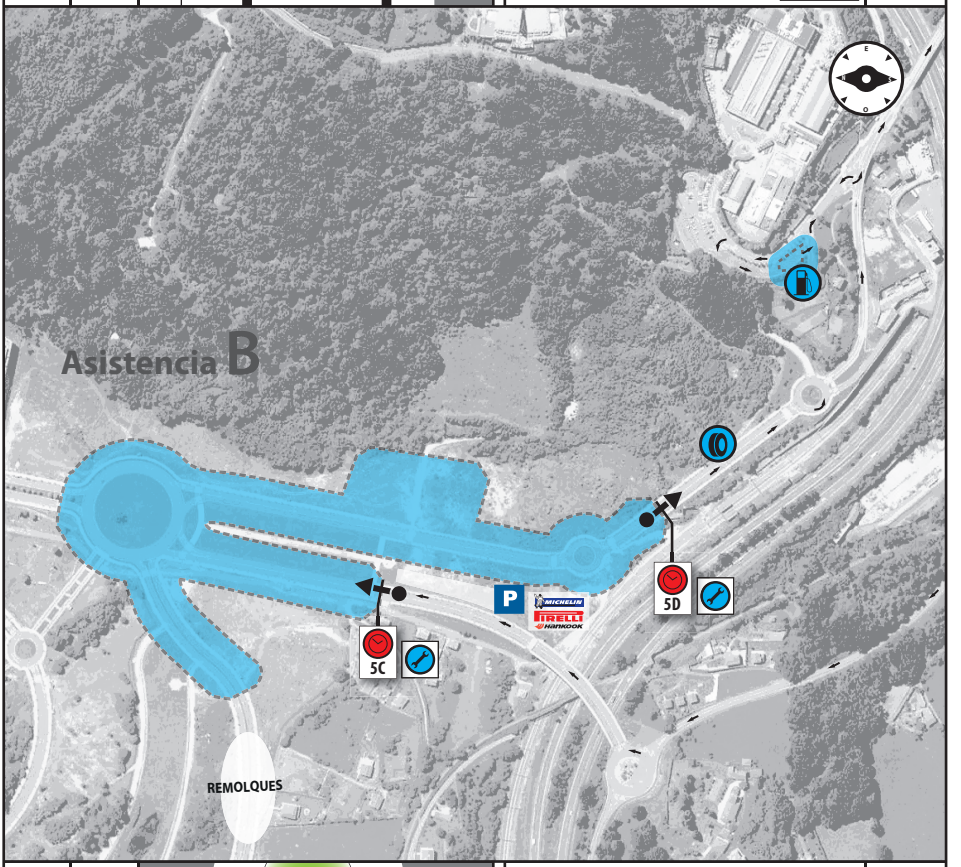

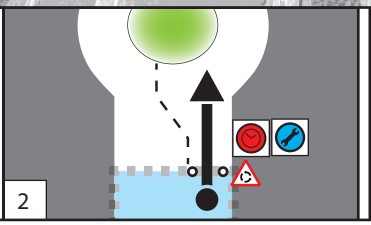

Parque Asistencia
LA MANJOYA

N 43º 19,703
W 5º 52,401

5D

Tyre marking
Marcaje neumáticos

Anotaciones

rally blendio PRINCESA DE ASTURIAS CIUDAD DE OVIEDO

CH 5D Salida Asistencia	CH 6 Pavierna	Distancia 39,72 km	Tiempo 0:53'	Promedio 44,97 km / h	1ª ETAPA Sección 3

TOTAL	PARCIAL	DIRECCIÓN	INFORMACIÓN	Km a CH
0,00	0,00	1	La Manjoya N 43º 19,777 W 5º 52,268 5D N-630 OVIEDO Tyre marking Marcaje neumáticos	39,72
0,38	0,38	2	Alto El Caleyo x Area Refueling N 43º 19,618 W 5º 52,420 entrada a refuel opcional Refueling Repostaje	39,34

0,38	—	2	Zona Refueling x Alto El Caleyo !!!	39,34

CH 5D Salida Asistencia		CH 6 Pavierna	Distancia 39,72 km	Tiempo 0:53'	Promedio 44,97 km / h	1ª ETAPA Sección 3

TOTAL	PARCIAL	DIRECCIÓN	INFORMACIÓN	Km a CH
0,59	0,21	3	x N-630 !!! A-66 todas direcciones LA MANJOYA N-630 OVIEDO LAS SEGADAS LES SEGAES Centro Médico SOTO RIBERA N-630 MIERES	39,13
0,98	0,39	4	N-630 N 43º 19,341 W 5º 52,345 N-630 SOTO DE RIBERA MIERES A-66 Mieres León	38,74
1,91	0,93	5 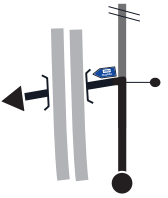	N-630 x A-66 A-66 Oviedo **seleccionar carril izquierdo** **STOP en el suelo**	37,81
2,32	0,41	6	A-66 !!!	37,40
5,59	3,27	7 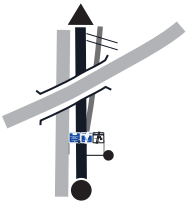	A-66 A-66 Oviedo (ronda) Gijón Santander A Coruña 400 m 32 B A-63 Grado La Espina 32 A O-12 OVIEDO	34,13
11,21	5,62	8	27 A-66 x enlace N-634 !! A-66 Gijón Santander A Coruña 27 N-634 COLLOTO OVIEDO **Tramo en obras**	28,51

rally blendio PRINCESA DE ASTURIAS CIUDAD DE OVIEDO

CH 5D Salida Asistencia	CH 6 Pavierna	Distancia 39,72 km	Tiempo 0:53'	Promedio 44,97 km / h	1ª ETAPA Sección 3

TOTAL	PARCIAL	DIRECCIÓN	INFORMACIÓN	Km a CH
11,72	0,51	9 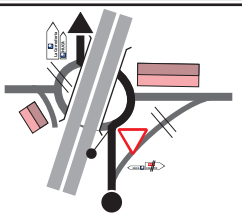	N-634 x acceso a HUCA !!! 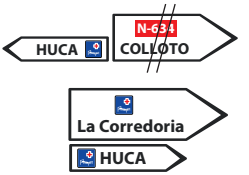	28,00
12,80	1,08	10 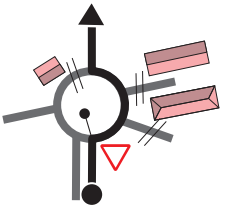	acceso a HUCA x c/ Molinos de Sinicio	26,92
13,21	0,41	11 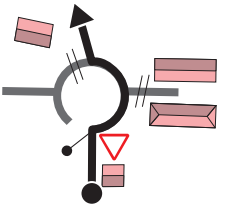	c/ Molinos de Sinicio x c/ Aguamiera	26,51
13,56	0,35	12 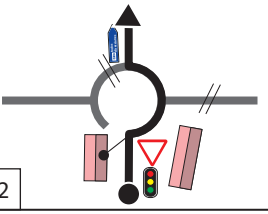	c/ Aguamiera x enlace AS-II	26,16
14,00	0,44	13	enlace AS-II	25,72
14,41	0,41	14 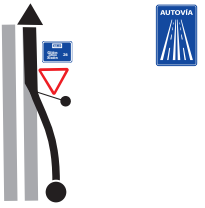	AS-II	25,31

CH 5D Salida Asistencia	CH 6 Pavierna	Distancia 39,72 km	Tiempo 0:53'	Promedio 44,97 km / h	1ª ETAPA Sección 3

TOTAL	PARCIAL	DIRECCIÓN	INFORMACIÓN	Km a CH
25,15	10,74	15 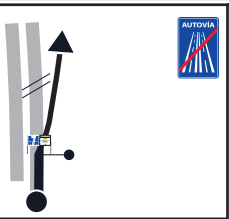	AS-II x enlace AS-381	14,57
25,46	0,31	16 	AS-381	14,26
26,09	0,63	17 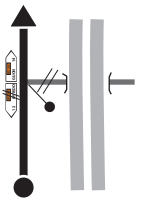	AS-381 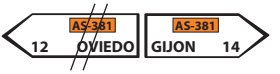	13,63
26,27	0,18	18 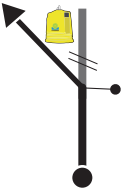	AS-381 x LOCAL	13,45
27,17	0,90	19 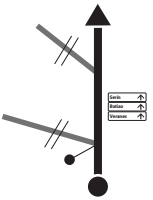	LOCAL	12,55
27,96	0,79	20 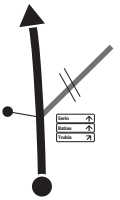	LOCAL	11,76

rally blendio PRINCESA DE ASTURIAS CIUDAD DE OVIEDO

CH 5D Salida Asistencia		CH 6 Pavierna	Distancia 39,72 km	Tiempo 0:53'	Promedio 44,97 km / h	1ª ETAPA Sección 3

TOTAL	PARCIAL	DIRECCIÓN	INFORMACIÓN	Km a CH
29,26	1,30	21	LOCAL 	10,46
30,45	1,19	22 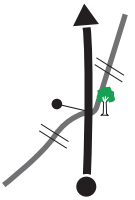	LOCAL	9,27
32,08	1,63	23 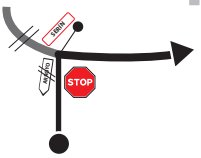	LOCAL x AS-326 	7,64
33,65	1,57	24 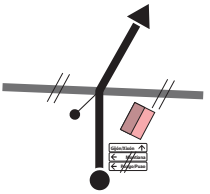	AS-326 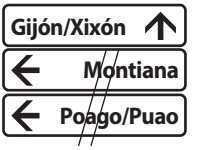	6,07
33,72	0,07	25 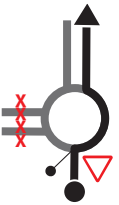	AS-326 N 43° 30,356 W 5° 45,545	6,00
34,35	0,63	26 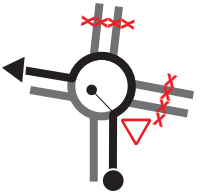	AS-326	5,37

CH 5D Salida Asistencia		CH 6 Pavierna	Distancia 39,72 km	Tiempo 0:53'	Promedio 44,97 km / h	1ª ETAPA Sección 3

TOTAL	PARCIAL	DIRECCIÓN	INFORMACIÓN	Km a CH
34,59	0,24	27 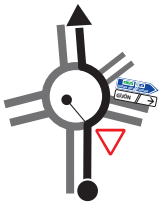	AS-326 x Camín de Villar (Z.A.L.I.A.) 	5,13
35,57	0,98	29 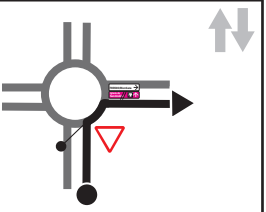	(Z.A.L.I.A.) 	4,15
35,96	0,39	29 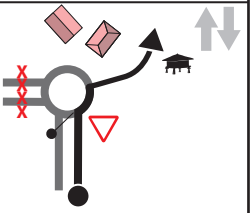	(Z.A.L.I.A.) x LOCAL	3,76
37,09	1,13	30 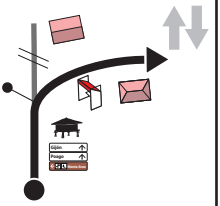	LOCAL 	2,63
37,84	0,75	31 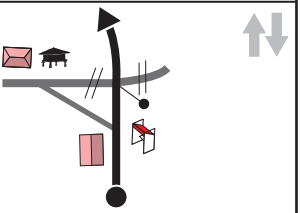	LOCAL !!	1,88
38,47	0,63	32 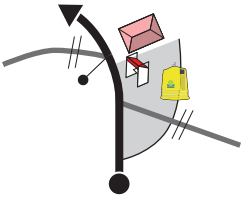	LOCAL	1,25

rally blendio PRINCESA DE ASTURIAS CIUDAD DE OVIEDO

CH 5D Salida Asistencia	CH 6 Pavierna	Distancia 39,72 km	Tiempo 0:53'	Promedio 44,97 km / h	1ª ETAPA Sección 3

TOTAL	PARCIAL	DIRECCIÓN	INFORMACIÓN	Km a CH
39,00	0,53	33	LOCAL x LOCAL N 43° 32,236 W 5° 43,870 centro urbano **CORTE DE TRÁFICO**	0,72
39,72	0,72	34 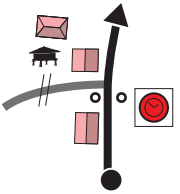	LOCAL N 43° 31,748 W 5° 44,349 6	0,00
	0,10	1 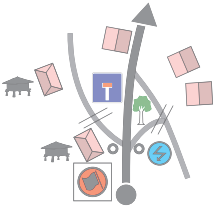	LOCAL N 43º 32,150 W 5º 44,406 R-1 6 R	

Anotaciones

TC 6

Carreño
RENFE
13,93 Km

Ruta alternativa

En caso de cancelación del TC y no poder continuar por el recorrido del rally, seguir recorrido alternativo hasta **CH 7** (La Miranda) desde página **171**

COORDENADAS GPS

	Latitud N	Longitud O
SALIDA	43° 32,150	5° 44,402
LLEGADA	43º 31,767	5º 44,494

TC CARREÑO

renfe

13,93 km

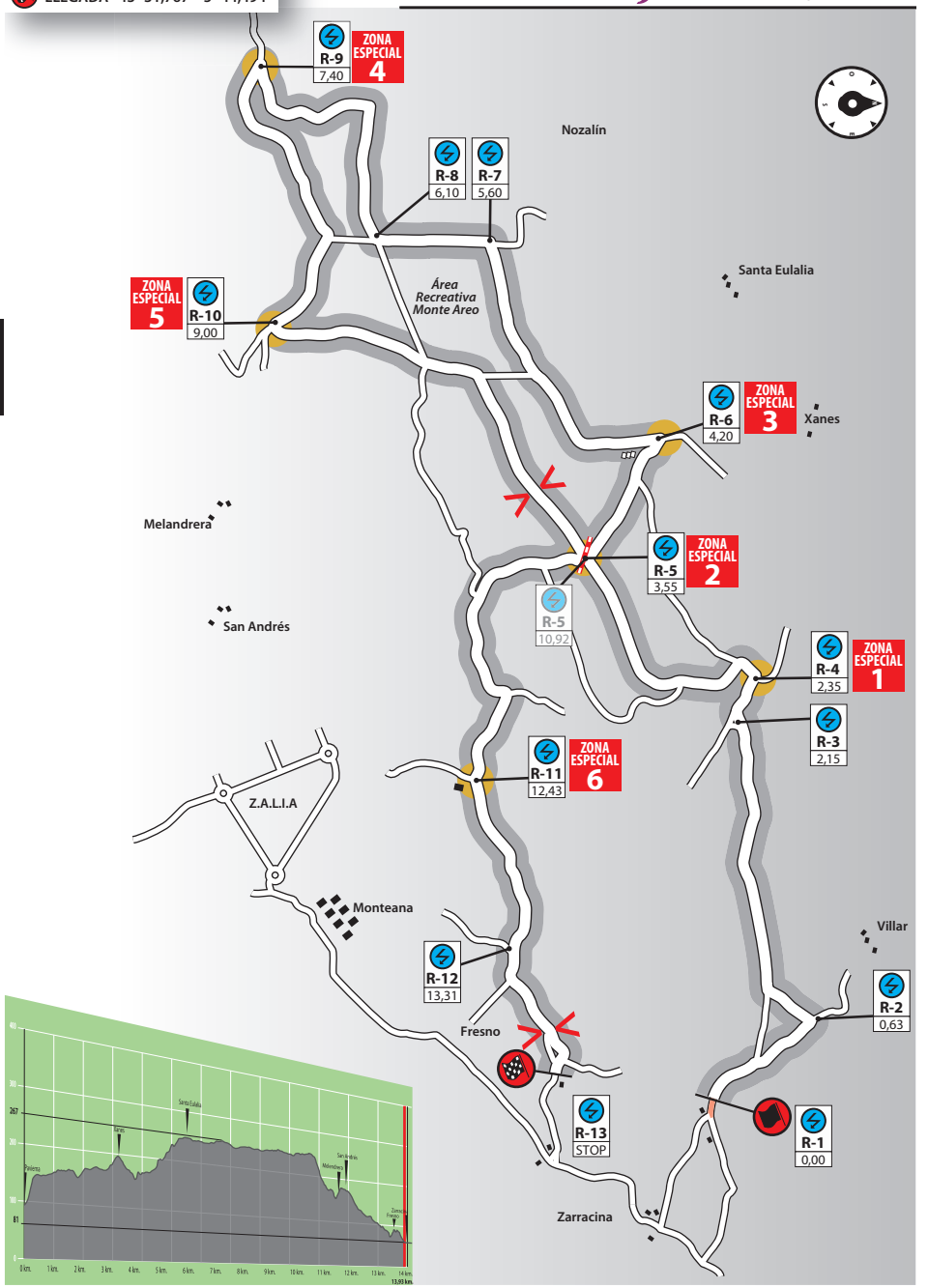

rally blendio PRINCESA DE ASTURIAS CIUDAD DE OVIEDO

TC CARREÑO

N 43° 32,144
W 5° 44,353 **Control Horario**

N 43° 32,150
W 5° 44,402 **Salida TC**

TC
CARREÑO renfe

N 43º 31,767
W 5º 44,494 **Llegada**

N 43° 31,772
W 5° 44,243 **Control Stop**

6

TC 6 Carreño 13,93 km	CH 7 Cuartel Cabo Noval	Distancia 44,39 km	Tiempo 0:54'	Promedio 49,32 km / h	1ª ETAPA Sección 3

TOTAL	PARCIAL	DIRECCIÓN		INFORMACIÓN	Km a CH
0,00	0,00	1	13,93	LOCAL N 43º 32,150 W 5º 44,402 R-1 6	44,39
0,35	0,35	2	13,58	N 43º 32,266 W 5º 44,579	44,04
0,63	0,28	3	13,30	N 43º 32,282 W 5º 44,670 R-2	43,76
0,88	0,25	4	13,05	N 43º 32,282 W 5º 44,670	43,51
2,15	1,27	5	11,78	N 43º 32,208 W 5º 45,700 R-3	42,24
2,35	0,20	6	11,58	N 43º 32,258 W 5º 45,830 R-4 CS	Z.E. 1 42,04

6

TC 6 Carreño 13,93 km	CH 7 Cuartel Cabo Noval	Distancia 44,39 km	Tiempo 0:54'	Promedio 49,32 km / h	1ª ETAPA Sección 3

TOTAL	PARCIAL	DIRECCIÓN		INFORMACIÓN	Km a CH
3,55	1,20	7	10,38	!!! N 43° 31,844 W 5° 46,225 R-5	Z.E. 2 40,84
4,00	0,45	8	9,93	N 43° 31,963 W 5° 46,496	40,39
4,20	0,20	9	9,73	N 43º 32,019 W 5º 46,624 R-6	Z.E. 3 40,19
4,95	0,75	10	8,98	N 43° 31,717 W 5° 46,849	39,44
5,60	0,65	11	8,33	N 43° 31,603 W 5° 47,295 R-7	38,79
6,10	0,50	12	7,83	N 43° 31,325 W 5° 47,305 R-8	38,29

6

rally blendio PRINCESA DE ASTURIAS CIUDAD DE OVIEDO

TC 6 Carreño 13,93 km	CH 7 Cuartel Cabo Noval	Distancia 44,39 km	Tiempo 0:54'	Promedio 49,32 km / h	1ª ETAPA Sección 3

TOTAL	PARCIAL	DIRECCIÓN	INFORMACIÓN	Km a CH
6,75	0,65	13 — 7,18	N 43° 31,314 W 5° 47,754	37,64
7,40	0,65	14 — 6,53	N 43° 31,043 W 5° 47,887 R-9	Z.E. 4 — 36,99
7,57	0,17	15 — 6,36	N 43° 30,999 W 5° 47,780	36,82
8,48	0,91	16 — 5,45	N 43° 31,204 W 5° 47,313	35,91
9,00	0,52	17 — 4,93	N 43° 31,079 W 5° 47,022 R-10	Z.E. 5 — 35,39
9,40	0,40	18 — 4,53	N 43° 31,280 W 5° 46,981	34,99

6

TC 6 Carreño 13,93 km	CH 7 Cuartel Cabo Noval	Distancia 44,39 km	Tiempo 0:54'	Promedio 49,32 km / h	1ª ETAPA Sección 3

TOTAL	PARCIAL	DIRECCIÓN		INFORMACIÓN	Km a CH
9,70	0,30	19	4,23	N 43° 31,449 W 5° 46,891	34,69
9,95	0,25	20	3,98	N 43° 31,572 W 5° 46,852	34,44
10,55	0,60	21	3,38	N 43° 31,699 W 5° 46,478	33,84
10,92	0,37	22	3,01	!!! N 43° 31,844 W 5° 46,225 R-5	Z.E. 2 33,47
11,08	0,16	23	2,85	N 43° 31,741 W 5° 46,211	33,31
11,46	0,38	24	2,47	N 43° 31,584 W 5° 46,113	32,93

rally blendio PRINCESA DE ASTURIAS CIUDAD DE OVIEDO

TC 6 Carreño 13,93 km	CH 7 Cuartel Cabo Noval	Distancia 44,39 km	Tiempo 0:54'	Promedio 49,32 km / h	1ª ETAPA Sección 3

TOTAL	PARCIAL	DIRECCIÓN	INFORMACIÓN	Km a CH
12,43	0,97	25 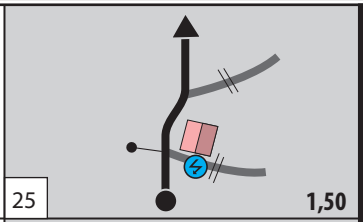 1,50	N 43° 31,566 W 5° 45,488 R-11	Z.E. 6 31,96
13,31	0,88	26 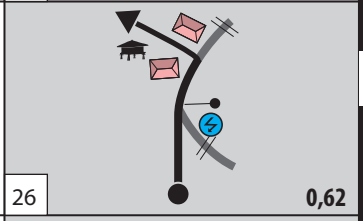 0,62	!! N 43° 31,652 W 5° 44,835 R-12	31,08
13,71	0,40	27 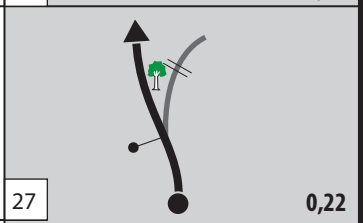 0,22	!! N 43° 31,757 W 5° 44,620	30,68
13,87	0,16	28 0,06	LOCAL N 43° 31,767 W 5° 44,494	30,52
13,93	0,06	29 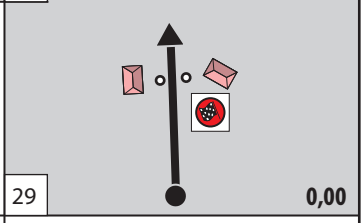 0,00	LOCAL N 43° 31,767 W 5° 44,494 6	30,46
14,30	0,37	30 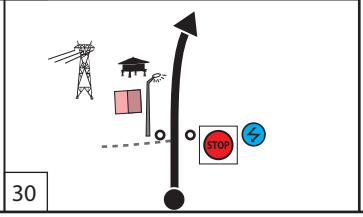	LOCAL N 43° 31,772 W 5° 44,243 R-13 STOP 6	30,09

TC 6 Carreño 13,93 km	CH 7 Cuartel Cabo Noval	Distancia 44,39 km	Tiempo 0:54'	Promedio 49,32 km / h	1ª ETAPA Sección 3

TOTAL	PARCIAL	DIRECCIÓN	INFORMACIÓN	Km a CH
14,39	0,09	31 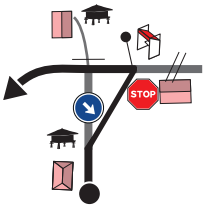	LOCAL x LOCAL !!	30,00
15,05	0,66	32 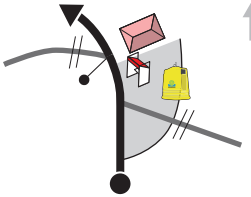	LOCAL	29,34
15,58	0,53	33 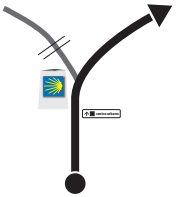	LOCAL N 43° 32,236 W 5° 43,870 centro urbano	28,81
16,63	1,05	34 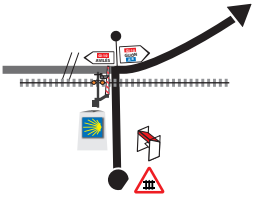	LOCAL x acceso GI-10 !! paso a nivel GI-10 AVILÉS GI-10 GIJÓN A-8	27,76
16,84	0,21	35 	acceso GI-10 !! GI-10 GIJÓN 4 CEDA EL PASO en el suelo	27,55
17,10	0,26	36	GI-6 x GJ-10	27,29

rally blendio PRINCESA DE ASTURIAS CIUDAD DE OVIEDO

TC 6 Carreño 13,93 km	CH 7 Cuartel Cabo Noval	Distancia 44,39 km	Tiempo 0:54'	Promedio 49,32 km / h	1ª ETAPA Sección 3

TOTAL	PARCIAL	DIRECCIÓN	INFORMACIÓN	Km a CH
17,50	0,40	37 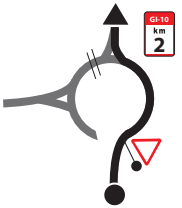	GJ-10	26,89
18,08	0,58	38 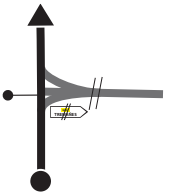	GI-10	26,31
18,61	0,53	39 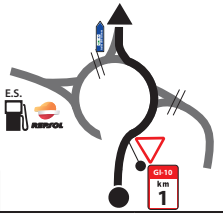	GI-10	25,78
19,63	1,02	40	GJ-10	24,76
20,02	0,39	1 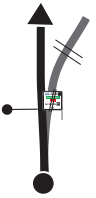	GJ-10 enlace A-8	24,37
20,84	0,82	42	enlace A-8 seleccionar carril izquierdo	23,55

TC 6 Carreño 13,93 km	CH 7 Cuartel Cabo Noval	Distancia 44,39 km	Tiempo 0:54'	Promedio 49,32 km / h	1ª ETAPA Sección 3

TOTAL	PARCIAL	DIRECCIÓN	INFORMACIÓN	Km a CH
21,13	0,29	43 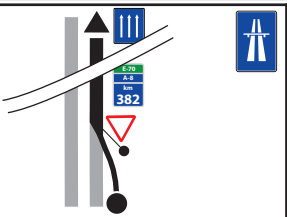	A-8	23,26
23,21	2,08	44 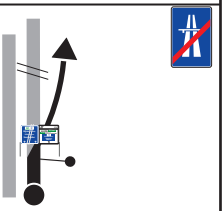	A-8 x enlace AS-I 379 !!!	21,18
23,64	0,43	45	enlace AS-I	20,75
23,83	0,19	46	enlace AS-I	20,56
24,10	0,27	47 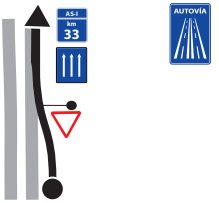	AS-I	20,29
37,58	13,48	48 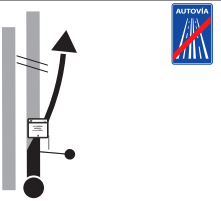	AS-I x LOCAL 19 !!!	6,81

rally blendio PRINCESA DE ASTURIAS CIUDAD DE OVIEDO

TC 6 Carreño 13,93 km	CH 7 Cuartel Cabo Noval	Distancia 44,39 km	Tiempo 0:54'	Promedio 49,32 km / h	1ª ETAPA Sección 3

TOTAL	PARCIAL	DIRECCIÓN	INFORMACIÓN	Km a CH
38,04	0,46	49 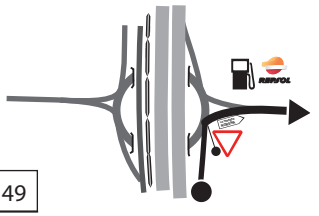	LOCAL	6,35
39,26	1,22	50	LOCAL !!	5,13
39,66	0,40	51 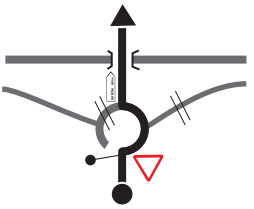	LOCAL	4,73
39,78	0,12	52 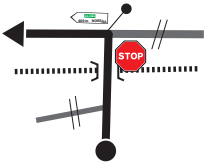	LOCAL x Avda. de Gijón 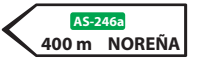	4,61
40,03	0,25	53 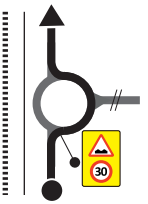	Avda. de Gijón "NOREÑA"	4,36
40,15	0,12	54 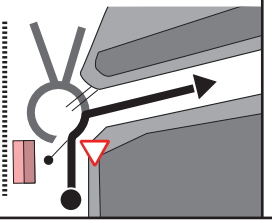	Avda. de Gijón x c/ Álvaro Flórez Estrada "NOREÑA"	4,24

TC 6 Carreño 13,93 km	CH 7 Cuartel Cabo Noval	Distancia 44,39 km	Tiempo 0:54'	Promedio 49,32 km / h	1ª ETAPA Sección 3

TOTAL	PARCIAL	DIRECCIÓN	INFORMACIÓN	Km a CH
40,45	0,30	55	c/ Álvaro Flórez Estrada x Paseo Fray Ramón N 43º 23,616 W 5º 42,444 "NOREÑA"	3,94
40,58	0,13	56	Paseo Fray Ramón x c/ de la Iglesia N 43º 23,623 W 5º 42,545 "NOREÑA"	3,81
40,89	0,31	57	c/ de la Iglesia x SI-4 SI-4 PRUVIA 9 CORTE DE TRÁFICO	3,50
44,02	3,13	58	SI-4 1 ACUARTELAMIENTO CABO NOVAL	0,37
44,39	0,37	59	SI-4 N 43º 24,750 W 5º 44,316 7	0,00
	0,13	1	SI-4 x ZONA MILITAR N 43º 24,788 W 5º 44,485 7	

rally blendio PRINCESA DE ASTURIAS CIUDAD DE OVIEDO

TC 7 TC Plus

Noreña

Grupo ROXU

12,79 Km

Ruta alternativa

En caso de cancelación del TC y no poder continuar por el recorrido del rally, seguir recorrido alternativo hasta **CH 8** (La Florida, Oviedo) desde página **179**

COORDENADAS GPS	Latitud N	Longitud O
SALIDA	43º 24,788	5º 44,485
LLEGADA	43º 25,185	5º 44,970

TC NOREÑA ROXU GRUPO

12,79 km

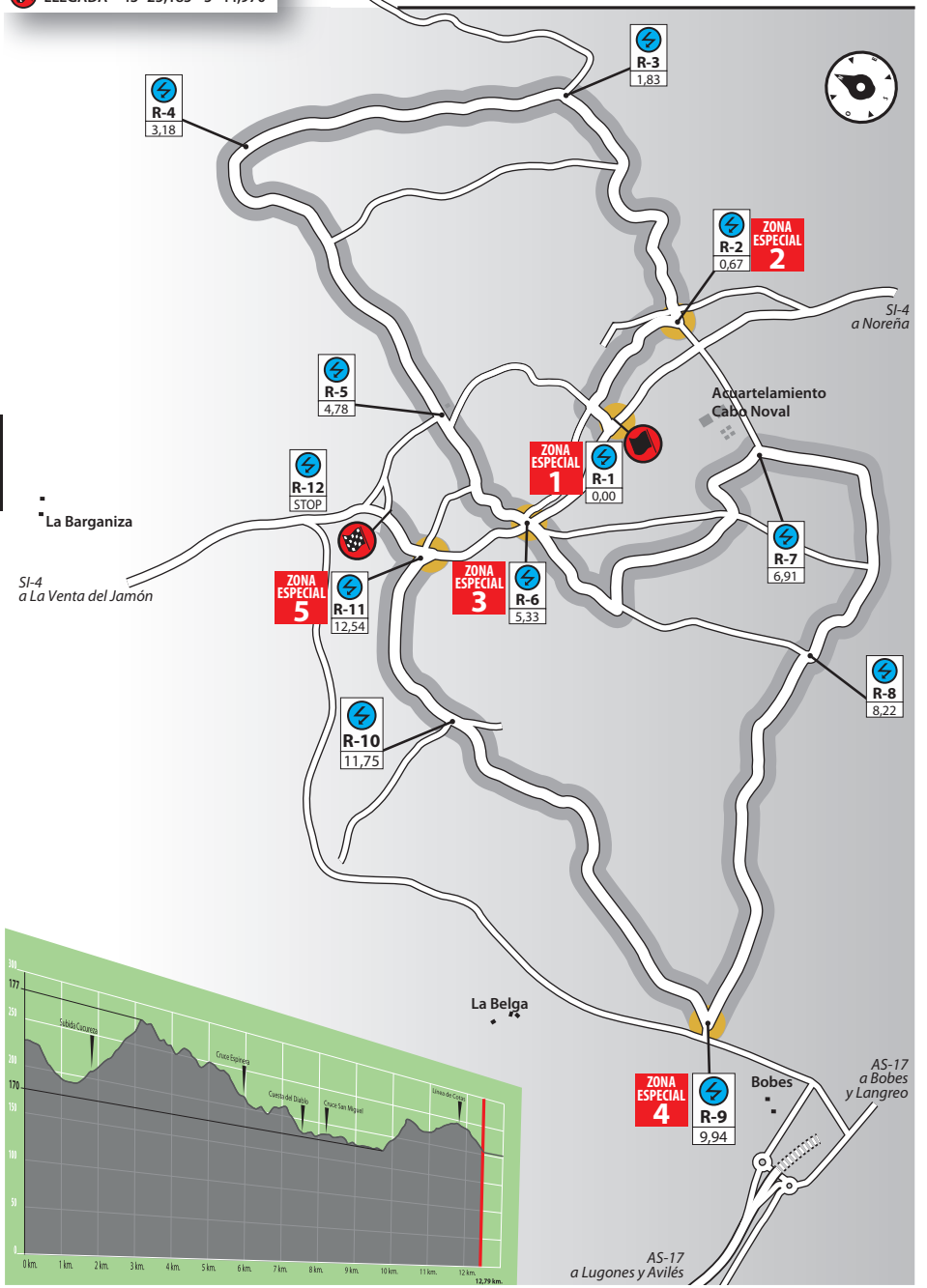

TC NOREÑA

ROXU GRUPO

N 43° 24,768
W 5° 44,393 **Control Horario**

N 43° 24,788
W 5° 44,485 **Salida TC**

7

TC
NOREÑA

N 43° 25,185
W 5° 44,970 **Llegada**

N 43° 25,343
W 5° 45,057 **Control Stop**

STOP

310 m.

TC 7 Noreña 12,79 km	CH 8 La Florida	Distancia 45,07 km	Tiempo 0:55'	Promedio 49,17 km / h	1ª ETAPA Sección 3

TOTAL	PARCIAL	DIRECCIÓN		INFORMACIÓN	Km a CH
0,00	0,00	1	12,79	SI-4 x ZONA MILITAR N 43º 24,788 W 5º 44,485 R-1 7	Z.E. 1 45,07
0,14	0,14	2	12,65	ZONA MILITAR N 43° 24,849 W 5° 44,442	44,93
0,41	0,27	3	12,38	ZONA MILITAR !! N 43° 24,828 W 5° 44,308	44,66
0,53	0,12	4	12,26	ZONA MILITAR N 43° 24,794 W 5° 44,154	44,54
0,67	0,14	5	12,12	ZONA MILITAR N 43º 24,747 W 5º 44,085 R-2	Z.E. 2 44,40
1,27	0,60	6	11,52	ZONA MILITAR N 43º 24,935 W 5º 43,854	43,80

7

TC 7 Noreña 12,79 km	CH 8 La Florida	Distancia 45,07 km	Tiempo 0:55'	Promedio 49,17 km / h	1ª ETAPA Sección 3

TOTAL	PARCIAL	DIRECCIÓN		INFORMACIÓN	Km a CH
1,47	0,20	7	11,32	ZONA MILITAR N 43° 24,967 W 5° 43,725	43,60
1,83	0,36	8	10,96	ZONA MILITAR N 43° 25,133 W 5° 43,585 R-3	43,24
3,18	1,35	9	9,61	ZONA MILITAR N 43° 25,759 W 5° 44,061 R-4	41,89
3,80	0,62	10	8,99	ZONA MILITAR N 43° 25,515 W 5° 44,245	41,27
4,78	0,98	11	8,01	ZONA MILITAR N 43° 25,135 W 5° 44,650 R-5	40,29
5,04	0,26	12	7,75	ZONA MILITAR N 43° 25,028 W 5° 44,803	40,03

7

rally blendio PRINCESA DE ASTURIAS CIUDAD DE OVIEDO

TC 7 Noreña 12,79 km	CH 8 La Florida	Distancia 45,07 km	Tiempo 0:55'	Promedio 49,17 km / h	1ª ETAPA Sección 3

TOTAL	PARCIAL	DIRECCIÓN		INFORMACIÓN	Km a CH
5,33	0,29	13	7,46	ZONA MILITAR x SI-4 x ZONA MILITAR !!! N 43° 24,892 W 5° 44,847 R-6	Z.E. 3 39,74
5,85	0,52	14	6,94	ZONA MILITAR N 43° 24,651 W 5° 44,985	39,22
6,93	1,08	15	5,86	ZONA MILITAR N 43° 24,471 W 5° 44,405 R-7	38,14
7,36	0,43	16	5,43	ZONA MILITAR N 43° 24,238 W 5° 44,353	37,71
7,62	0,26	17	5,17	ZONA MILITAR N 43° 24,173 W 5° 44,516 !!	37,45
8,22	0,60	18	4,57	ZONA MILITAR N 43° 24,215 W 5° 44,929 R-8	36,85

TC 7 Noreña 12,79 km	CH 8 La Florida	Distancia 45,07 km	Tiempo 0:55'	Promedio 49,17 km / h	1ª ETAPA Sección 3

TOTAL	PARCIAL	DIRECCIÓN		INFORMACIÓN	Km a CH
9,94	1,72	19	2,85	ZONA MILITAR N 43° 24,148 W 5° 46,092 R-9	Z.E. 4 35,13
10,51	0,57	20	2,28	ZONA MILITAR N 43° 24,324 W 5° 45,970 !!	34,56
11,00	0,49	21	1,79	ZONA MILITAR N 43° 24,639 W 5° 45,602 !!	34,07
11,43	0,43	22	1,36	ZONA MILITAR N 43° 25,019 W 5° 45,429 !!	33,64
11,75	0,32	23	1,04	ZONA MILITAR N 43° 24,907 W 5° 45,481 R-10	33,32
12,54	0,79	24	0,25	ZONA MILITAR x SI-4 N 43° 25,090 W 5° 45,045 R-11	Z.E. 5 32,53

rally blendio PRINCESA DE ASTURIAS CIUDAD DE OVIEDO

TC 7 Noreña 12,79 km	CH 8 La Florida	Distancia 45,07 km	Tiempo 0:55'	Promedio 49,17 km / h	1ª ETAPA Sección 3

TOTAL	PARCIAL	DIRECCIÓN	INFORMACIÓN	Km a CH
12,79	0,25	25 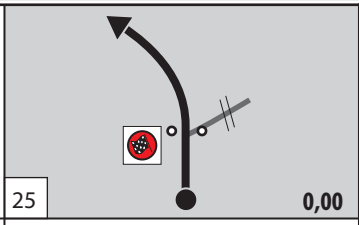 0,00	SI-4 N 43° 25,185 W 5° 44,970 7	32,28
13,10	0,31	26 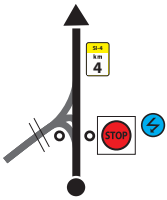	SI-4 N 43° 25,343 W 5° 45,057 R-12 7	31,97
17,15	4,05	27 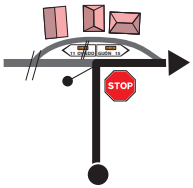	SI-4 x AS-381	27,92
18,27	1,12	28 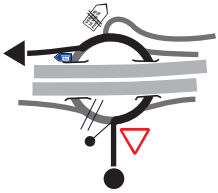	AS-381 x AS-II	26,80
18,57	0,30	29 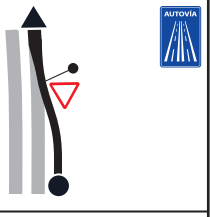	AS-II	26,50
29,52	10,95	30 	2 AS-II	15,55

7

TC 7 Noreña 12,79 km	CH 8 La Florida	Distancia 45,07 km	Tiempo 0:55'	Promedio 49,17 km / h	1ª ETAPA Sección 3

TOTAL	PARCIAL	DIRECCIÓN	INFORMACIÓN	Km a CH
29,80	0,28	31 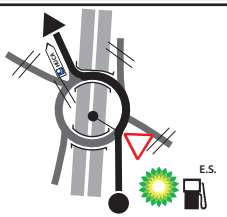	enlace AS-II con c/ Aguamiera !!!	15,27
30,28	0,48	32 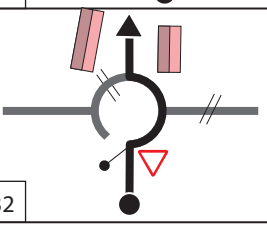	enlace AS-II x c/ Aguamiera	14,79
30,60	0,32	33 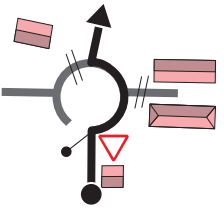	c/ Aguamiera x c/ Molinos de Sinicio	14,47
31,00	0,40	34 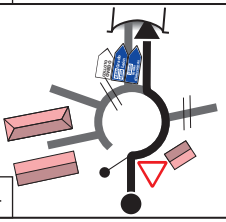	c/ Molinos de Sinicio x enlace N-634 !!	14,07
32,07	1,07	35 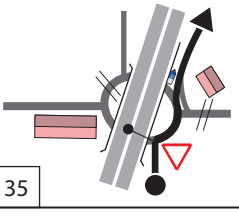	N-634 x acceso a A-66 !!!	13,00
32,52	0,45	36 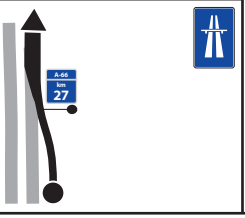	A-66	12,55

rally blendio PRINCESA DE ASTURIAS CIUDAD DE OVIEDO

TC 7 Noreña 12,79 km	CH 8 La Florida	Distancia 45,07 km	Tiempo 0:55'	Promedio 49,17 km / h	1ª ETAPA Sección 3

TOTAL	PARCIAL	DIRECCIÓN	INFORMACIÓN	Km a CH
34,27	1,75	37	A-66	10,80
36,48	2,21	38 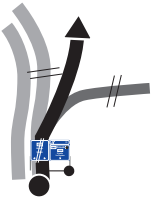	31 !! A-66 x A-63	8,59
40,53	4,05	39	4 !!! A-63 x N-630	4,54
40,85	0,32	40 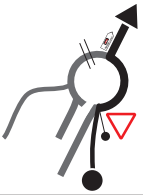	N-634	4,22
41,99	1,14	41	N-634	3,08
43,05	1,06	42 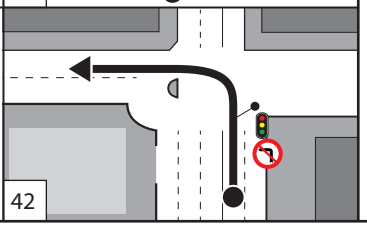	N-634 x c/ La Coruña "OVIEDO"	2,02

TC 7 Noreña 12,79 km	CH 8 La Florida	Distancia 45,07 km	Tiempo 0:55'	Promedio 49,17 km / h	1ª ETAPA Sección 3

TOTAL	PARCIAL	DIRECCIÓN	INFORMACIÓN	Km a CH
43,47	0,42	43 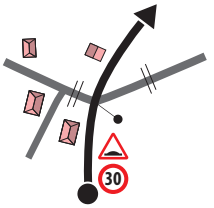	c/ La Coruña x c/ Campa de Olivares "OVIEDO"	1,60
43,99	0,52	44 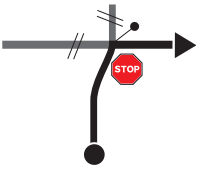	c/ Campa de Olivares x c/ José Mª Martínez Cachero "OVIEDO"	1,08
44,19	0,20	45 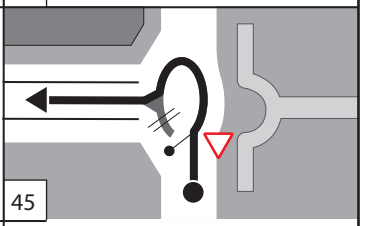	c/ José Mª Martínez Cachero x c/ Periodista Cepeda (puente) "OVIEDO"	0,88
44,35	0,16	46 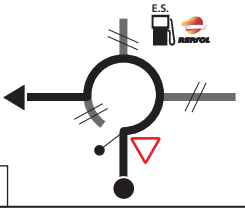	Nuevo Puente La Florida x c/ Cat. Luis Sela Sampil "OVIEDO"	0,72
44,75	0,40	47 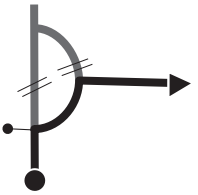	c/ Cat. Luis Sela Sampil x c/ Navia N 43º 21,874 W 5º 52,634 !	0,32
44,92	0,17	48 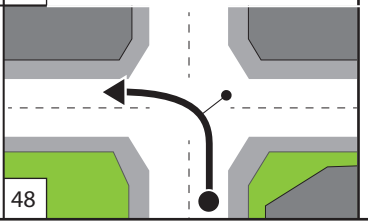	c/ Navia x c/ Valdés N 43º 21,946 W 5º 52,679 **CORTE DE TRÁFICO**	0,15

!! 2 150 m

rally blendio PRINCESA DE ASTURIAS CIUDAD DE OVIEDO

TC 7 Noreña 12,79 km	CH 8 La Florida	Distancia 45,07 km	Tiempo 0:55'	Promedio 49,17 km / h	1ª ETAPA Sección 3

TOTAL	PARCIAL	DIRECCIÓN	INFORMACIÓN	Km a CH
45,07	0,15	49	c/ Valdés N 43º 21,939 W 5º 53,726 8	0,00
	0,10	50	c/ Valdés N 43º 21,928 W 5º 52,803 R-1 8 R	

Anotaciones

TC 8

Oviedo
ORIGEN DEL CAMINO
2,01 Km

Ruta alternativa

En caso de cancelación del TC y no poder continuar por el recorrido del rally, seguir recorrido alternativo hasta **CH 8A** (Parque Cerrado La Manjoya) desde página **187**

COORDENADAS GPS	Latitud N	Longitud O
SALIDA	43º 21,928	5º 52,803
LLEGADA	43º 22,042	5º 53,017

TC Oviedo

OVIEDO ORIGEN DEL CAMINO

2,01 km

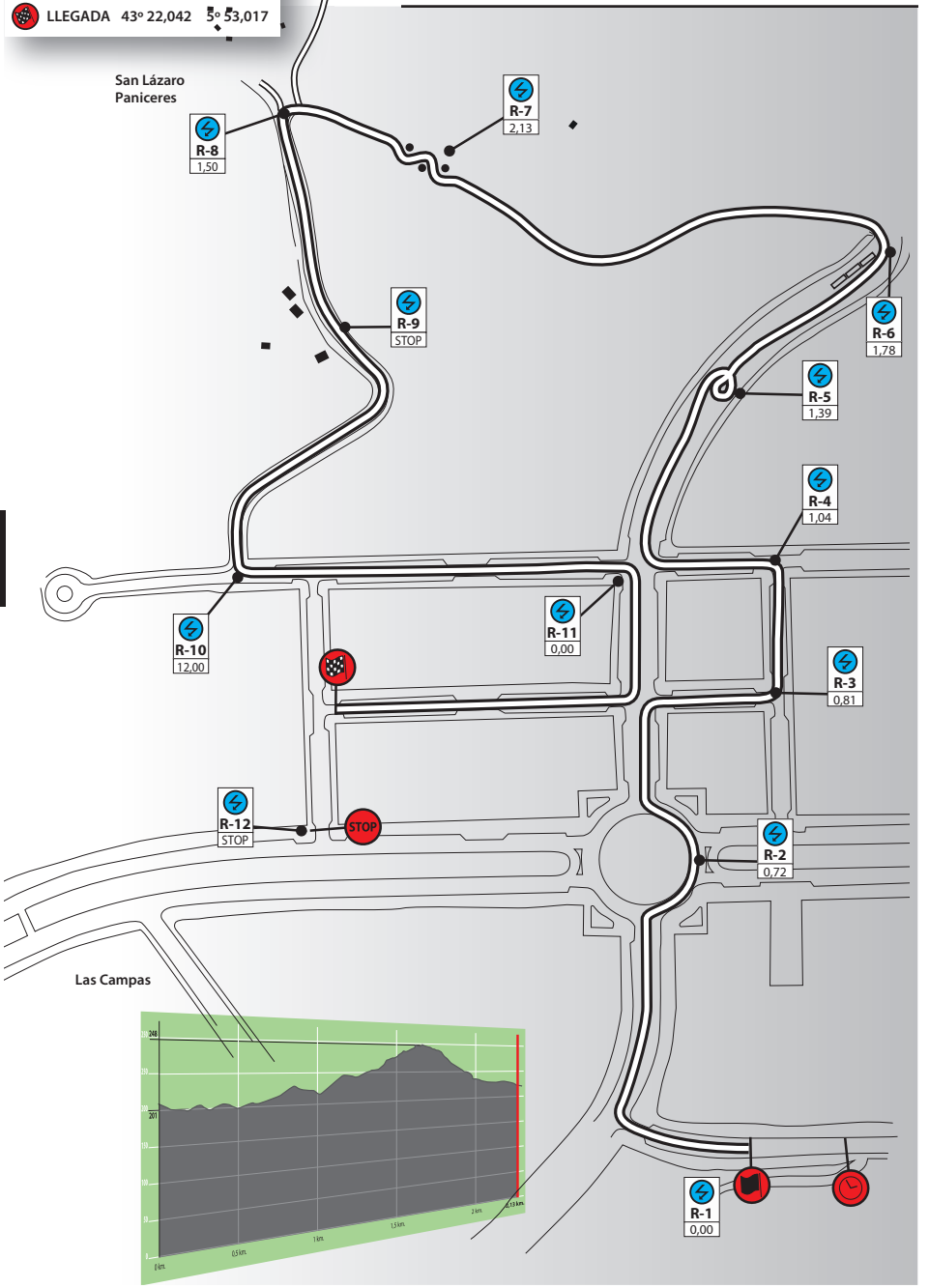

8

rally blendio PRINCESA DE ASTURIAS CIUDAD DE OVIEDO

TC OVIEDO

OVIEDO ORIGEN DEL CAMINO

N 43º 21,939
W 5º 53,726 **Control Horario**

N 43º 21,928
W 5º 52,803 **Salida TC**

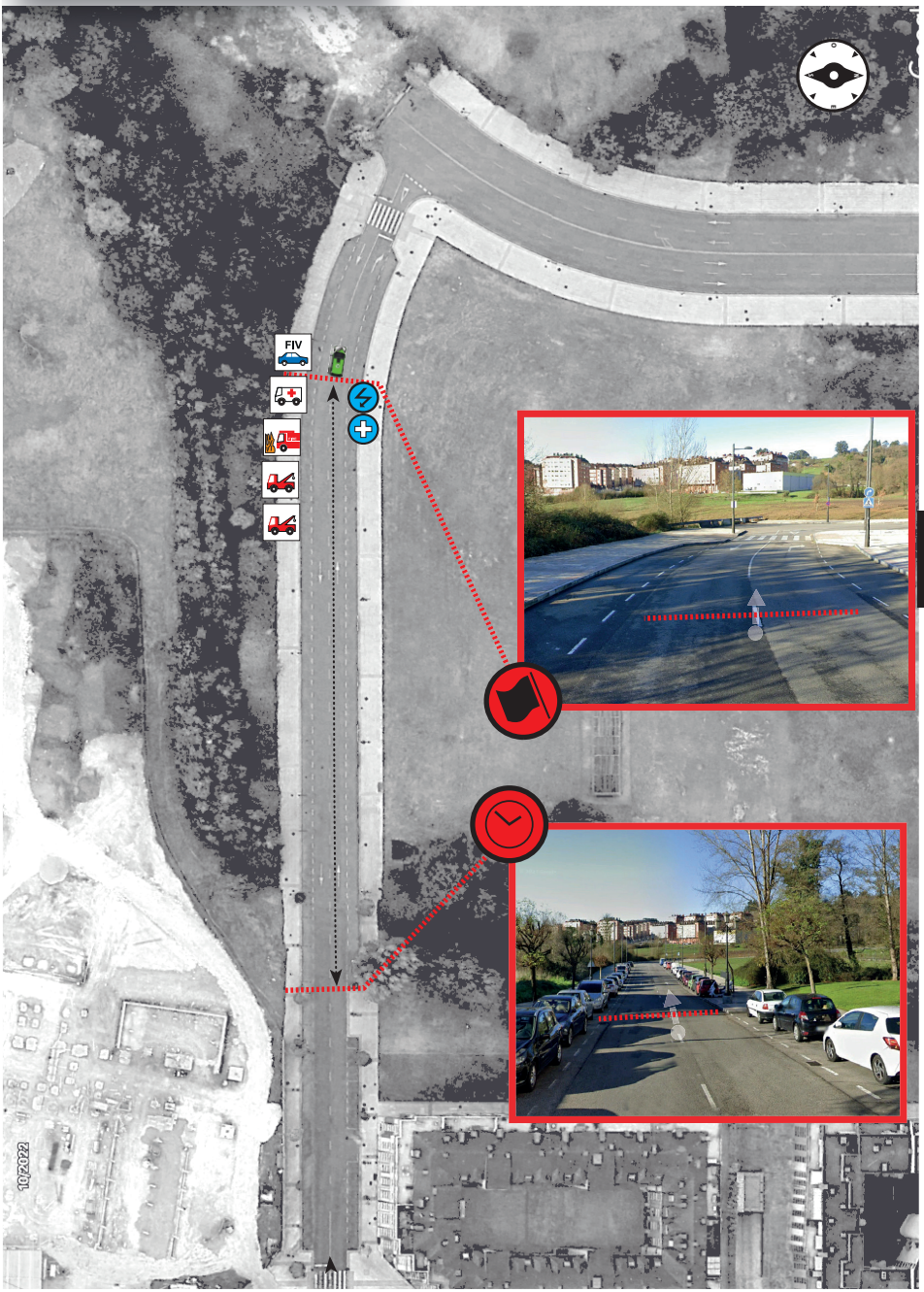

8

TC OVIEDO

OVIEDO ORIGEN DEL CAMINO

N 43º 22,042
W 5º 53,017 **Llegada**

N 43º 22,990
W 5º 53,084 **Control Stop**

8

TC 8 Oviedo 2,30 km	CH 8A Parque Cerrado La Manjoya	Distancia 12,39 km	Tiempo 0:26'	Promedio 28,59 km / h	1ª ETAPA Sección 3

TOTAL	PARCIAL	DIRECCIÓN	INFORMACIÓN	Km a CH
0,00	0,00	1 — 2,01	c/ Valdés — N 43º 21,928 W 5º 52,803 — R-1 — 8	12,39
0,14	0,14	2 — 1,87	c/ Valdés x Pza. del Deporte Adaptado x c/ José Vélez Abascal — N 43º 22,018 W 5º 52,844 — R-2	12,25
0,35	0,21	3 — 1,66	c/ José Vélez Abascal x LOCAL x c/ Muros del Nalón — N 43º 22,074 W 5º 52,820 — R-3	12,04
0,44	0,09	4 — 1,57	c/ Muros del Nalón x c/ José Vélez Abascal — N 43º 22,116 W 5º 52,826 — R-4	11,95
0,58	0,14	5 — 1,43	c/ José Vélez Abascal — N 43º 22,145 W 5º 52,879 — R-5	11,81
0,79	0,21	6 — 1,22	c/ José Vélez Abascal x Alfonso I El Católico — N 43º 22,223 W 5º 52,802 — R-6	11,60

8

TC 8 Oviedo 2,30 km	CH 8A Parque Cerrado La Manjoya	Distancia 12,39 km	Tiempo 0:26'	Promedio 28,59 km / h	1ª ETAPA Sección 3

TOTAL	PARCIAL	DIRECCIÓN	INFORMACIÓN	Km a CH
1,03	0,24	7 — 0,98	Alfonso I El Católico — N 43º 22,222 W 5º 52,988 — R-7 — chicane	11,36
1,19	0,16	8 — 0,82	c/ Alfonso I El Católico x c/ S. Lázaro Paniceres — N 43º 22,237 W 5º 53,071 — R-8	11,20
1,32	0,13	9 — 0,69	c/ S. Lázaro Paniceres — N 43º 22,176 W 5º 53,019 — R-9	11,07
1,53	0,21	10 — 0,48	c/ S. Lázaro Paniceres x c/ Muros del Nalón — N 43º 22,087 W 5º 52,061 — R-10	10,86
1,72	0,19	11 — ,29	c/ Muros del Nalón x c/ José Vélez Abascal x LOCAL — N 43º 22,107 W 5º 52,895 — R-11	10,67
2,01	0,29	12 — 0,00	LOCAL x LOCAL — N 43º 22,048 W 5º 53,008 — 8	10,38

!! 2 80 m

rally blendio PRINCESA DE ASTURIAS CIUDAD DE OVIEDO

TC 8 Oviedo 2,30 km	CH 8A Parque Cerrado La Manjoya	Distancia 12,39 km	Tiempo 0:26'	Promedio 28,59 km / h	1ª ETAPA Sección 3

TOTAL	PARCIAL	DIRECCIÓN	INFORMACIÓN	Km a CH
2,09	0,08	13	LOCAL x c/ Orlando Sanz N 43º 21,990 W 5º 53,084 !!! STOP 8 R-12	10,30
2,17	0,08	14	c/ Orlando Sanz 1 ALIMERKA SUPERMERCADOS	10,22
2,44	0,27	15	c/ Orlando Sanz x c/ Proaza N 43º 21,909 W 5º 53,220	9,95
3,00	0,56	16	c/ Proaza x AS-371 (c/ Fuente de la Plata) AS-371 OVIEDO	9,39
3,48	0,48	17	c/ Fuente de la Plata x c/ Isidoro Rguez. Acevedo "OVIEDO"	8,91
3,54	0,06	18	c/ Isidoro Rguez. Acevedo x c/ José Mª Martínez Cachero "OVIEDO"	8,85

TC 8 Oviedo 2,30 km	CH 8A Parque Cerrado La Manjoya	Distancia 12,39 km	Tiempo 0:26'	Promedio 28,59 km / h	1ª ETAPA Sección 3

TOTAL	PARCIAL	DIRECCIÓN	INFORMACIÓN	Km a CH
3,72	0,18	19 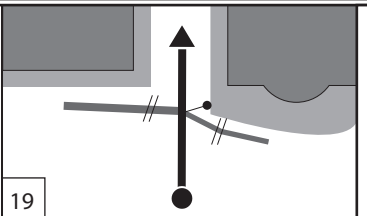	c/ José Mª Martínez Cachero !! "OVIEDO"	8,67
3,91	0,19	20 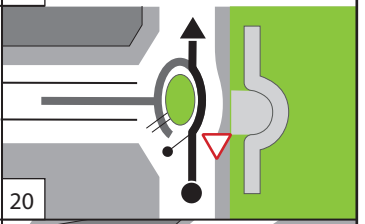	c/ José Mª Martínez Cachero "OVIEDO"	8,48
4,34	0,43	21 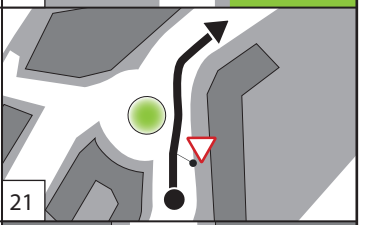	c/ José Mª Martínez Cachero x c/ Argañosa "OVIEDO"	8,05
4,72	0,38	22 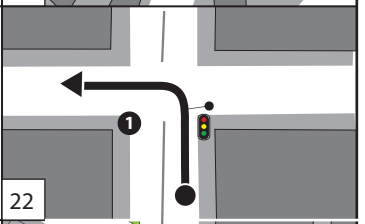	c/ Argañosa x c/ Alejandro Casona 1 Liberbank "OVIEDO"	7,67
4,82	0,10	23 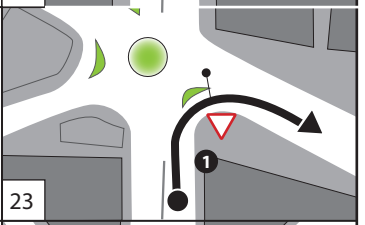	c/ Alejandro Casona x c/ Marcelino Suárez !!! 1 BBVA "OVIEDO"	7,57
5,10	0,28	24 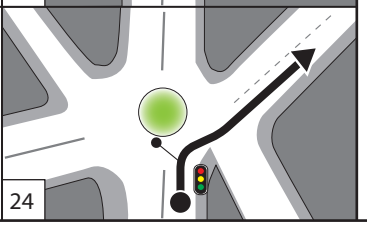	c/ Marcelino Suárez x Avda. Colón !!! "OVIEDO"	7,29

rally blendio PRINCESA DE ASTURIAS CIUDAD DE OVIEDO

TC 8 Oviedo 2,30 km	CH 8A Parque Cerrado La Manjoya	Distancia 12,39 km	Tiempo 0:26'	Promedio 28,59 km / h	1ª ETAPA Sección 3

TOTAL	PARCIAL	DIRECCIÓN	INFORMACIÓN	Km a CH
5,35	0,25	25 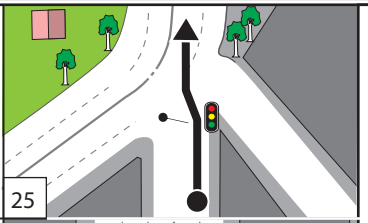	Avda. Colón x c/ Real Oviedo "OVIEDO"	7,04
5,42	0,07	26 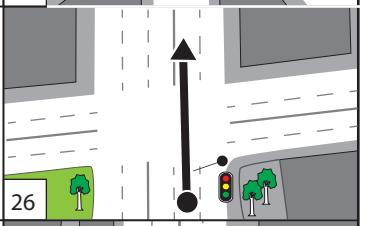	c/ Real Oviedo x c/ Hermanos Pidal "OVIEDO"	6,97
5,92	0,50	27 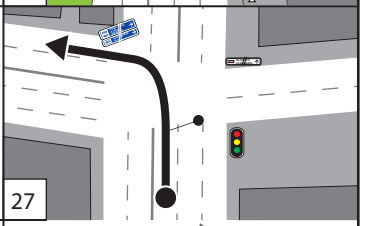	c/ Hermanos Pidal x Avda. Padre Vinjoy N-630 EL CALEYO LA MANJOYA A-8 A-64 Avilés - Gijón A Coruña Santander A-66 León - Madrid Mieres "OVIEDO"	6,47
6,11	0,19	28 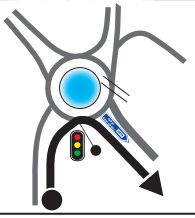	Avda. Padre Vinjoy x O-12 todas direcciones A-66	6,28
7,77	1,66	29 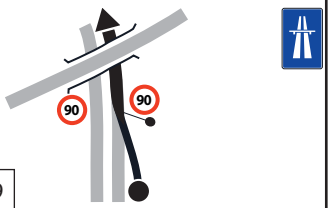	O -12 x A-66 300 m N-630 SOTO DE RIBERA A-66 A Coruña Gijón Santander A-63 Grado La Espina	4,62
10,47	2,70	30 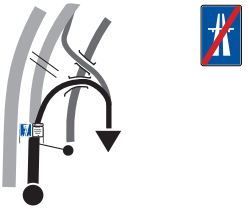	A-66 x N-630 35 !! A-66 Mieres León 35 SOTO DE RIBERA MORCÍN RIOSA	1,92

TC 8 Oviedo 2,30 km	CH 8A Parque Cerrado La Manjoya	Distancia 12,39 km	Tiempo 0:26'	Promedio 28,59 km / h	1ª ETAPA Sección 3

TOTAL	PARCIAL	DIRECCIÓN	INFORMACIÓN	Km a CH
10,88	0,41	31 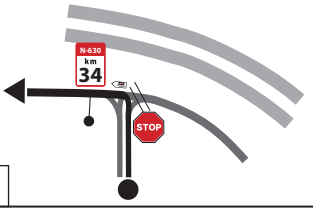	N-630 !!	1,51
11,20	0,32	32 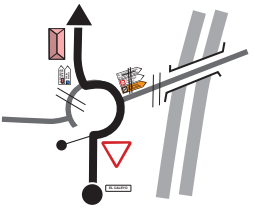	N-630 !! EL CALEYO LA MANJOYA N-630 OVIEDO Centro Médico	1,19
11,30	0,10	33 	N-630 !!! Lavado de vehículos	1,09
12,31	1,01	34 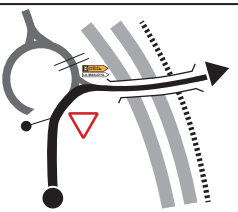	N-630 x Urbanización La Manjoya H castillo de La Zoreda LA MANJOYA	0,08
12,39	0,08	35 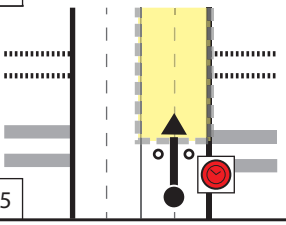	Puente de acceso a Urbanización La Manjoya N 43º 19,834 W 5º 52,206 8A Verificación neumáticos	0,00

rally blendio PRINCESA DE ASTURIAS CIUDAD DE OVIEDO

Parque Cerrado

Urbanización La Manjoya **Oviedo**

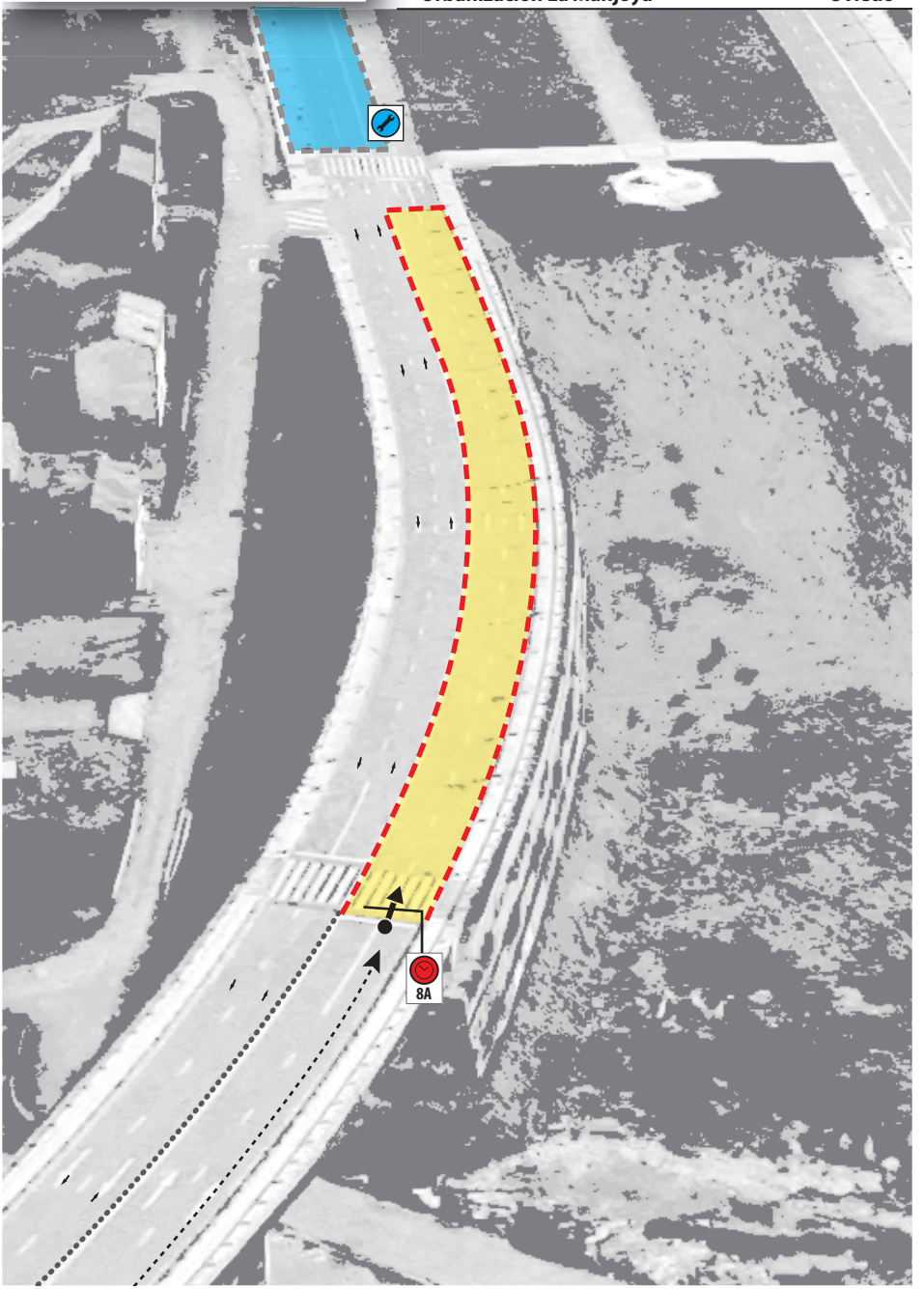

Anotaciones

rally blendio PRINCESA DE ASTURIAS CIUDAD DE OVIEDO

rally blendio
PRINCESA
DE ASTURIAS
CIUDAD DE OVIEDO

Rutas alternativas

1ª ETAPA

	DESDE		HASTA		Páginas
Rutas Alternativas	TC	1 NOREÑA-1	a CH	2 Pavierna	145
	TC	2 CARREÑO-1	a CH	3 La Miranda	153
	TC	3 LLANERA-1	a CH	3A Meres (Grupo ROXU)	159
	TC	4 CARREÑO-2	a CH	5 La Miranda	165
	TC	5 LLANERA-2	a CH	5A Posada de Llanera	171
	TC	6 CARREÑO-3	a CH	7 Cuartel Cabo Noval	175
	TC	7 NOREÑA-2	a CH	8 La Florida	183
	TC	8 OVIEDO-1	a CH	8A Parque Cerrado	191

Ruta alternativa

desde **1**
TC
Noreña-1

a **2**
CH
Pavierna

RUTA ALTERNATIVA

desde TC **1** a CH **2**

TC: **NOREÑA. Grupo ROXU-1**

Distancia	Tiempo	Promedio	1ª ETAPA
30,38 km	0:41'	44,46 km / h	Sección 1

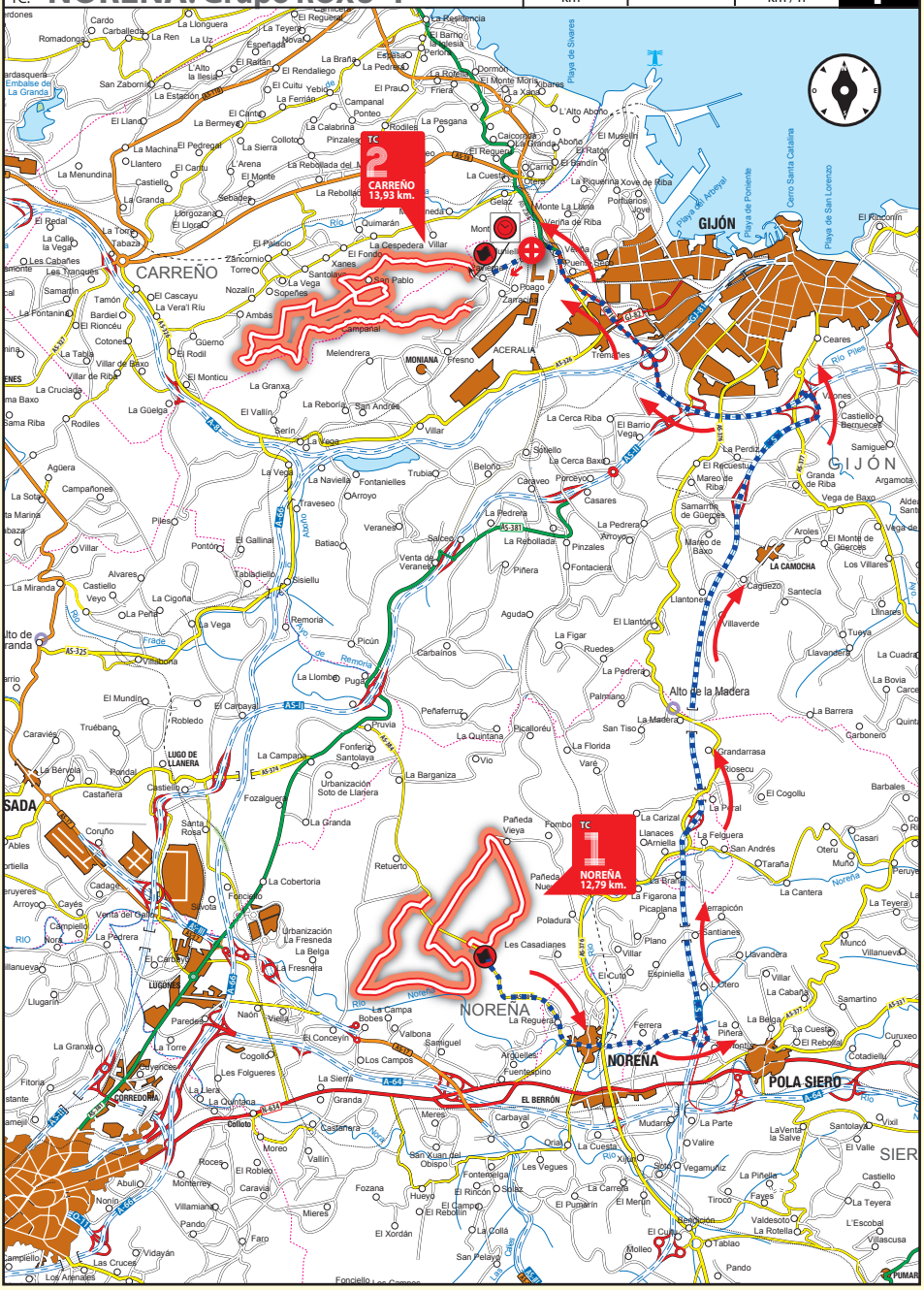

rally blendio PRINCESA DE ASTURIAS CIUDAD DE OVIEDO

RUTA ALTERNATIVA			Distancia	Tiempo	Promedio	1ª ETAPA
desde TC 1 **Noreña**	▶	a CH 2 **Pavierna**	30,38 km	0:41'	44,46 km / h	Sección **1**

TOTAL	PARCIAL	DIRECCIÓN	INFORMACIÓN	Km a CH
		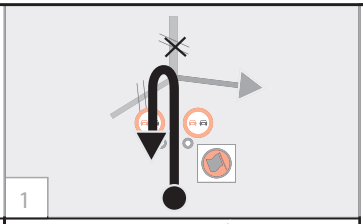	SI-4 x ZONA MILITAR N 43º 24,788 W 5º 44,485 	
0,00	0,00	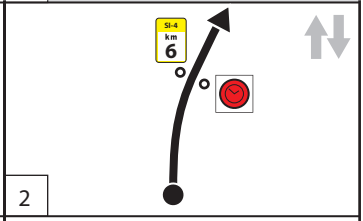	SI-4 N 43º 24,750 W 5º 44,316 R-1 1	30,38
0,37	0,37	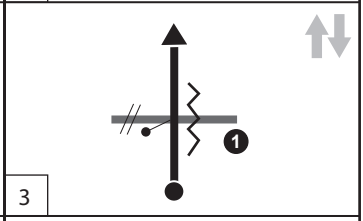	SI-4 1 ACUARTELAMIENTO CABO NOVAL	30,01
0,66	0,29	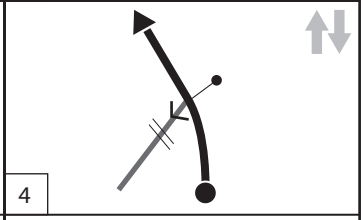	SI-4 N 43º 24,470 W 5º 43,965 **CORTE DE TRÁFICO**	29,72
3,22	2,56	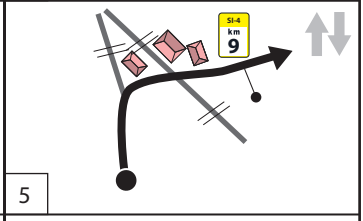	SI-4	27,16
3,50	0,28	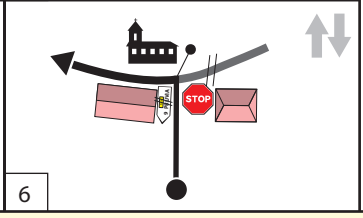	SI-4 x NO-I 	26,88

RUTA ALTERNATIVA

desde TC 1 Noreña	a CH 2 Pavierna	Distancia 30,38 km	Tiempo 0:41'	Promedio 44,46 km / h	1ª ETAPA Sección 1

TOTAL	PARCIAL	DIRECCIÓN	INFORMACIÓN	Km a CH
3,81	0,31	7 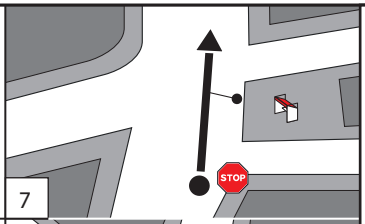	c/ de la Iglesia x Paseo Fray Ramón N 43º 23,623 W 5º 42,545 "NOREÑA"	26,57
3,95	0,14	8 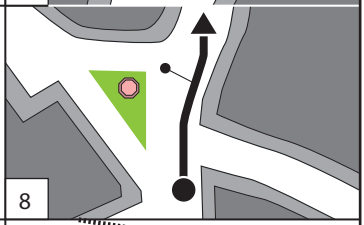	Paseo Fray Ramón x c/ Álvaro Flórez Estrada N 43º 23,616 W 5º 42,444 "NOREÑA"	26,43
4,25	0,30	9 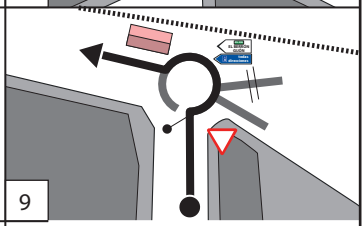	c/ Álvaro Flórez Estrada x Avda. de Gijón AS-246 EL BERRÓN GIJÓN todas direcciones "NOREÑA"	26,13
4,37	0,12	10 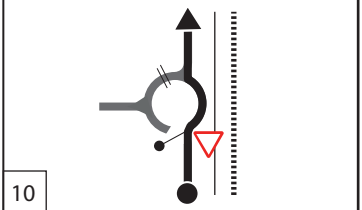	Avda. de Gijón "NOREÑA"	26,01
4,63	0,26	11 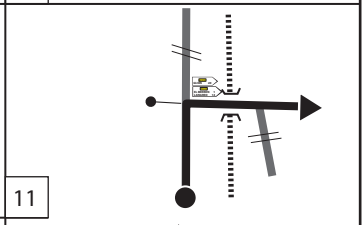	Avda. de Gijón x LOCAL AS-375 GIJÓN 20 AS-375 EL BERRÓN 1 LANGREO 14	25,75
4,70	0,07	12 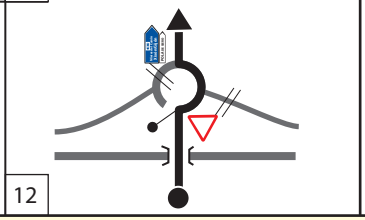	LOCAL AS-I Mieres del Camín Xixón/Gijón POLA DE SIERO	25,68

rally blendio PRINCESA DE ASTURIAS CIUDAD DE OVIEDO

RUTA ALTERNATIVA

desde TC **1** **Noreña** ▶ a CH **2** **Pavierna**

Distancia	Tiempo	Promedio	1ª ETAPA Sección 1
30,38 km	0:41'	44,46 km / h	

TOTAL	PARCIAL	DIRECCIÓN	INFORMACIÓN	Km a CH
5,15	0,45	13	LOCAL !!	25,23
6,34	1,71	14 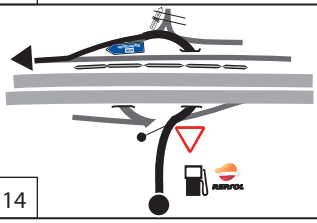	LOCAL x enlace AS-I	24,04
6,86	0,52	15 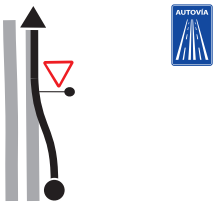	AS-I	23,52
20,41	13,55	16 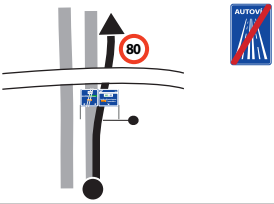	AS-I x enlace A-8 !!	9,97
21,17	0,76	17	enlace A-8 !!	9,21
21,72	0,55	18	enlace A-8	8,66

RUTA ALTERNATIVA

desde TC 1 Noreña	a CH 2 Pavierna	Distancia 30,38 km	Tiempo 0:41'	Promedio 44,46 km / h	1ª ETAPA Sección 1

TOTAL	PARCIAL	DIRECCIÓN	INFORMACIÓN	Km a CH
22,08	0,36	19 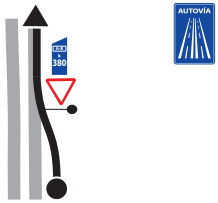	A-8 !!	8,30
23,62	1,54	20	A-8 !!	6,76
24,21	0,59	21 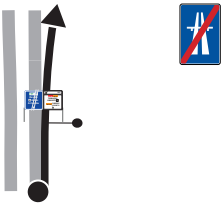	A-8 x GI-10 !! seleccionar carril derecho	6,17
25,27	1,06	22	GI-10 !!	5,11
26,49	1,22	23 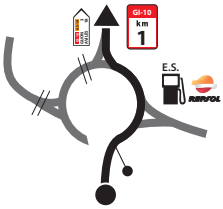	GI-10	3,89
27,13	0,64	24 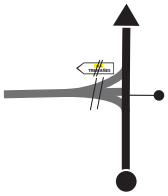	GI-10	3,25

rally blendio PRINCESA DE ASTURIAS CIUDAD DE OVIEDO

RUTA ALTERNATIVA

desde TC 1 Noreña	a CH 2 Pavierna	Distancia 30,38 km	Tiempo 0:41'	Promedio 44,46 km / h	1ª ETAPA Sección 1

TOTAL	PARCIAL	DIRECCIÓN	INFORMACIÓN	Km a CH
27,63	0,50	25 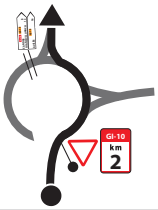	GI-10 !! GI-10 AS-19 CANDÁS 8 LUANCO/LLUANCO 12 AS-19 AVILÉS 18	2,75
28,13	0,50	26	GI-10 x LOCAL !! GI-10 AS-19 CANDÁS-LUANCO TABAZA-AVILÉS área industrial VERIÑA MONTEANA central térmica	2,25
28,32	0,19	27 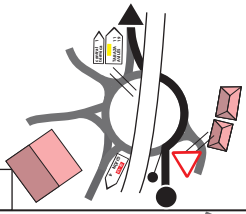	LOCAL central térmica 1 TABAZA 11 AVILÉS 19	2,06
28,60	0,28	28 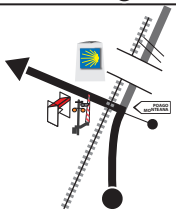	LOCAL !!! paso a nivel POAGO MONTEANA	1,78
29,66	1,06	29 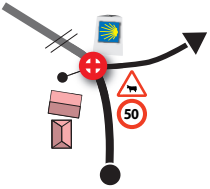	LOCAL !! N 43° 32,236 W 5° 43,870 CORTE DE TRÁFICO	road book página 22 item 45 0,72
30,38	0,72	30 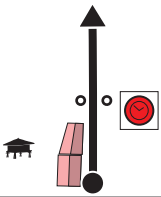	LOCAL N 43° 31,748 W 5° 44,349 2	0,00

RUTA ALTERNATIVA			Distancia	Tiempo	Promedio	1ª ETAPA
desde TC **1** **Noreña**	▶	a CH **2** **Pavierna**	**30,38** km	**0:41'**	**44,46** km / h	Sección **1**

TOTAL	PARCIAL	DIRECCIÓN	INFORMACIÓN	Km a CH
	0,10	1 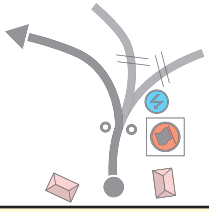	LOCAL N 43º 31,777 W 5º 44,537 R-1 2	

rally blendio PRINCESA DE ASTURIAS CIUDAD DE OVIEDO

desde **2** TC Carreño → a **3** CH La Miranda

RUTA ALTERNATIVA

desde TC **2** a CH **3**

CARREÑO. RENFE-1

Distancia	Tiempo	Promedio	1ª ETAPA
18,83 km	0:39'	28,97 km / h	Sección 1

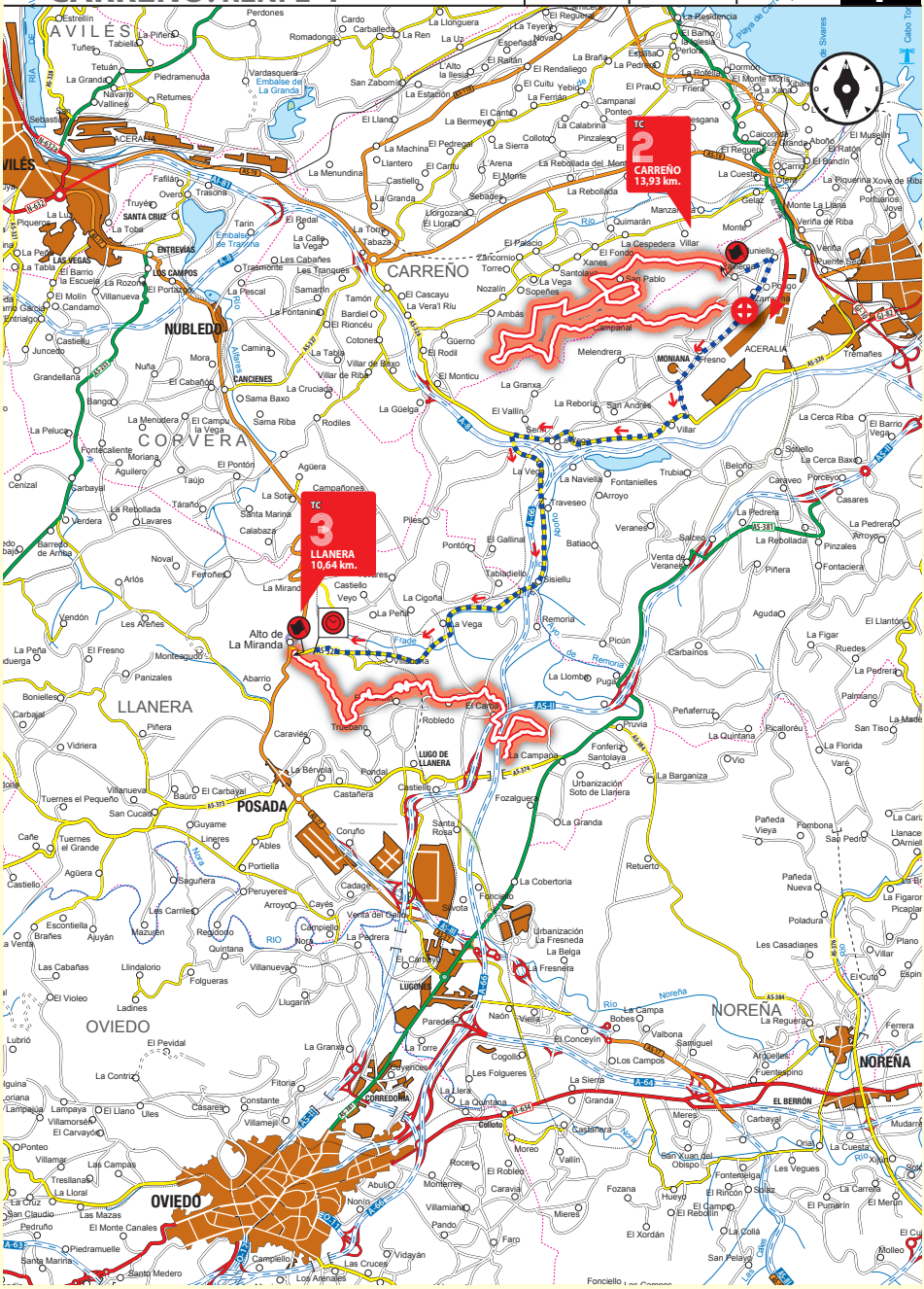

rally blendio PRINCESA DE ASTURIAS CIUDAD DE OVIEDO

RUTA ALTERNATIVA

desde TC 2 Carreño	a CH 3 La Miranda	Distancia 18,83 km	Tiempo 0:39'	Promedio 28,97 km / h	1ª ETAPA Sección 1

TOTAL	PARCIAL	DIRECCIÓN	INFORMACIÓN	Km a CH
		1	LOCAL N 43º 32,150 W 5º 44,406 2	
0,00	0,00	2	LOCAL N 43° 31,748 W 5° 44,349 R-1 2	18,83
0,71	0,71	3	LOCAL x LOCAL N 43° 32,236 W 5° 43,870 CORTE DE TRÁFICO	18,12
1,25	0,54	4	LOCAL	17,58
1,86	0,61	5	LOCAL !!	road book página 32 item 31 16,97
2,61	0,75	6	LOCAL SAN ANDRÉS Monte Areo	16,22

RUTA ALTERNATIVA

desde TC 2 Carreño	a CH 3 La Miranda	Distancia 18,83 km	Tiempo 0:39'	Promedio 28,97 km / h	1ª ETAPA Sección 1

TOTAL	PARCIAL	DIRECCIÓN	INFORMACIÓN	Km a CH
3,70	1,09	7 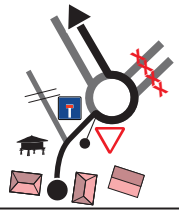	LOCAL x (Z.A.L.I.A.)	15,13
4,13	0,43	8 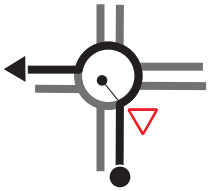	(Z.A.L.I.A.)	14,70
5,10	0,97	9 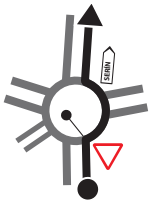	Camín de Villar (Z.A.L.I.A.) x AS-326 SERÍN	13,73
5,31	0,21	10 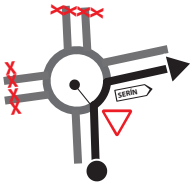	AS-326 SERÍN	13,52
5,83	0,52	11 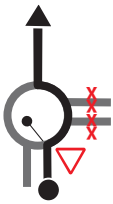	AS-326	13,00
6,04	0,21	12 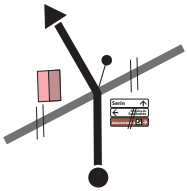	AS-326 Serín Embalse de San Andrés área recreativa	12,79

rally blendio PRINCESA DE ASTURIAS CIUDAD DE OVIEDO

RUTA ALTERNATIVA

desde TC 2 Carreño	a CH 3 La Miranda	Distancia 18,83 km	Tiempo 0:39'	Promedio 28,97 km / h	1ª ETAPA Sección 1

TOTAL	PARCIAL	DIRECCIÓN	INFORMACIÓN	Km a CH
7,61	1,57	13 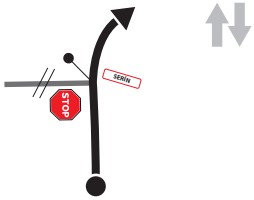	AS-326 x LOCAL SERÍN	11,22
9,43	1,82	14 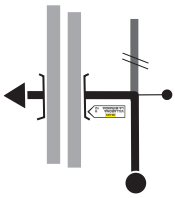	AS-326 x AS-325 !! AS-325 VILLABONA 9 LA MIRANDA 12	9,40
9,58	0,15	15 	AS-325 BILORTEO LIERBADO	9,25
10,61	1,03	16 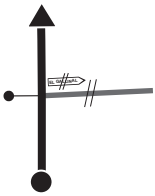	AS-325 EL GALLINAL	8,22
13,24	2,63	17 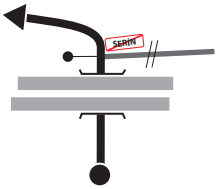	AS-325 ~~SERÍN~~	5,59
14,26	1,02	18	AS-325 Centro Penitenciario de Villabona	4,57

RUTA ALTERNATIVA

desde TC **2** **Carreño** ▶ a CH **3** **La Miranda**

Distancia	Tiempo	Promedio	1ª ETAPA Sección 1
18,83 km	0:39'	28,97 km / h	

TOTAL	PARCIAL	DIRECCIÓN	INFORMACIÓN	Km a CH
15,56	1,30	19 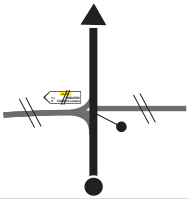	AS-325	3,27
15,87	0,31	20 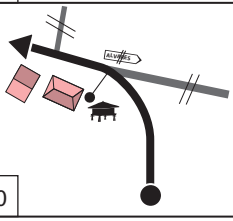	AS-325	2,96
16,61	0,74	21 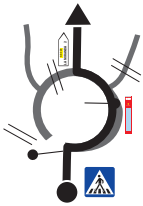	AS-325 CESA EL PASO en el suelo	2,22
17,79	1,18	22	AS-325 espejo CORTE DE TRÁFICO	1,04
18,83	1,04	23	AS-325 N 43° 27,813 W 5° 50,921 3	0,00
	0,07	24 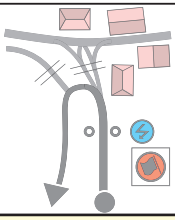	AS-325 x LOCAL N 43° 27,828 W 5° 50,9,72 R-1 3	

rally blendio PRINCESA DE ASTURIAS CIUDAD DE OVIEDO

Ruta alternativa

desde **3** TC Llanera-1

a **3A** CH Meres GRUPO ROXU



RUTA ALTERNATIVA

desde TC **3** a CH **3A**

LLANERA. BLENDIO-1

Distancia	Tiempo	Promedio	1ª ETAPA
15,82 km	0:32'	29,66 km / h	Sección 1

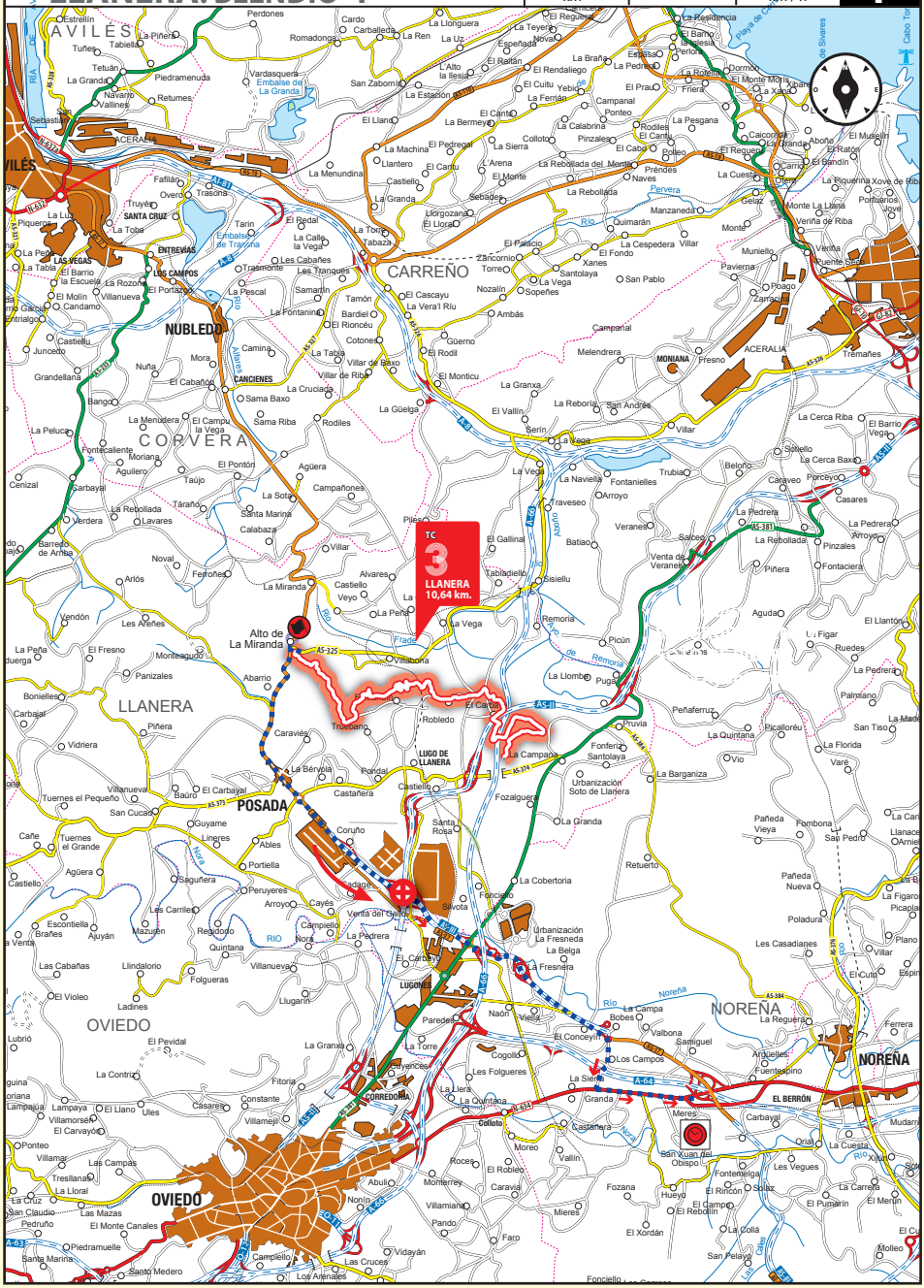

rally blendio PRINCESA DE ASTURIAS CIUDAD DE OVIEDO

RUTA ALTERNATIVA

desde TC **3** **Llanera-1** ▶ a CH **3A** **Meres (Grupo ROXU)**

Distancia	Tiempo	Promedio	1ª ETAPA Sección
15,82 km	0:32'	29,66' km / h	1

TOTAL	PARCIAL	DIRECCIÓN	INFORMACIÓN	Km a CH
		1	AS-325 N 43° 27,828 W 5° 50,9,72 R-1 3	
0,05	0,05	2	AS-325 x AS-17 AS-325 2 VILLABONA 8 SERÍN	15,77
1,51	1,46	3	AS-17 LL-2 ARLÓS 6	14,31
2,82	1,31	4	AS-17 1 Telegato "POSADA DE LLANERA"	13,00
3,07	0,25	5	AS-17 "POSADA DE LLANERA"	12,75
3,80	0,73	6	AS-17 AS-17 OVIEDO - LLANGREU/LANGREO E-70 A-8 A-68 AS-II todas direcciones "POSADA DE LLANERA"	12,02

RUTA ALTERNATIVA

desde TC **3** **Llanera-1** ▶ a CH **3A** **Meres (Grupo ROXU)**

Distancia	Tiempo	Promedio	1ª ETAPA
15,82 km	0:32′	29,66′ km / h	Sección 1

TOTAL	PARCIAL	DIRECCIÓN	INFORMACIÓN	Km a CH
4,40	0,60	7	AS-17	11,42
5,04	0,64	8 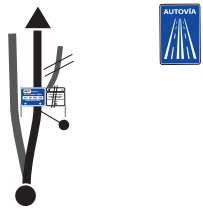	AS-17	10,78
6,58	1,54	9 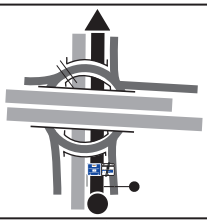	AS-17	9,24
8,31	1,73	10 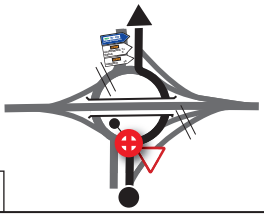	AS-17	road book página 46 item 33 7,51
8,57	0,26	11 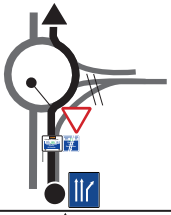	AS-17	7,25
8,89	0,32	12 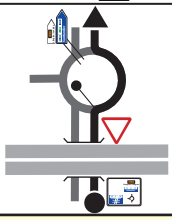	AS-17 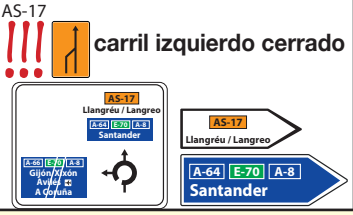	6,93

rally blendio PRINCESA DE ASTURIAS CIUDAD DE OVIEDO

RUTA ALTERNATIVA

desde TC **3** **Llanera-1** ▶ a CH **3A** **Meres (Grupo ROXU)**

Distancia	Tiempo	Promedio	1ª ETAPA Sección
15,82 km	0:32'	29,66' km / h	1

TOTAL	PARCIAL	DIRECCIÓN	INFORMACIÓN	Km a CH
11,00	2,11	13	AS-17	4,82
11,23	0,23	14	AS-17	4,59
13,17	1,94	15 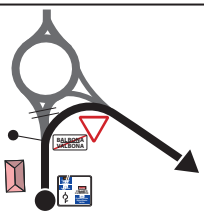	AS-17 x LOCAL	2,65
13,55	0,38	16 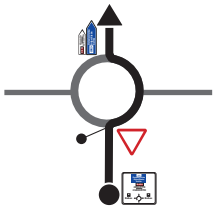	LOCAL 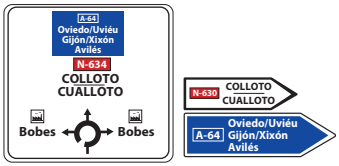	2,27
13,94	0,39	17 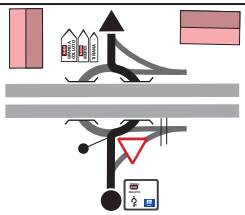	LOCAL	1,88
14,27	0,33	18 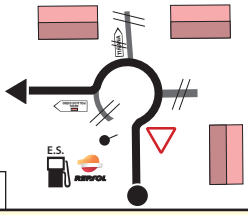	LOCAL x N-632	1,55

RUTA ALTERNATIVA			Distancia	Tiempo	Promedio	1ª ETAPA
desde TC **3** **Llanera-1**	▶	a CH **3A** **Meres (Grupo ROXU)**	**15,82** km	**0:32'**	**29,66'** km / h	Sección **1**

TOTAL	PARCIAL	DIRECCIÓN	INFORMACIÓN	Km a CH
15,32	1,05	19 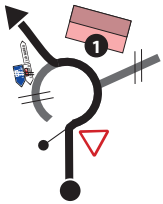	N-634 x AS-17 1 HOTEL ZALLE	0,50
15,67	0,35	20 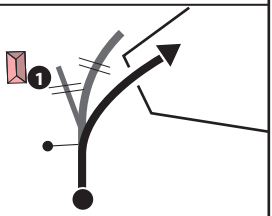	AS-17 x Vía de servicio 1 RESTAURANTE LOS SAUCES	0,15
15,82	0,15	21 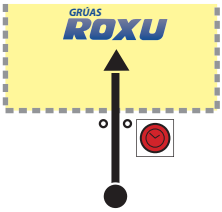	INSTALACIONES GRUPO ROXU N 43º 22,940 W 5º 44,469 3A	0,00

rally blendio PRINCESA DE ASTURIAS CIUDAD DE OVIEDO

Ruta alternativa

desde **TC 4** Carreño-2 → a **CH 5** La Miranda

RUTA ALTERNATIVA

desde TC **4** a CH **5**

CARREÑO. RENFE-2

Distancia	Tiempo	Promedio	1ª ETAPA
18,83 km	0:39'	28,97 km / h	Sección 2

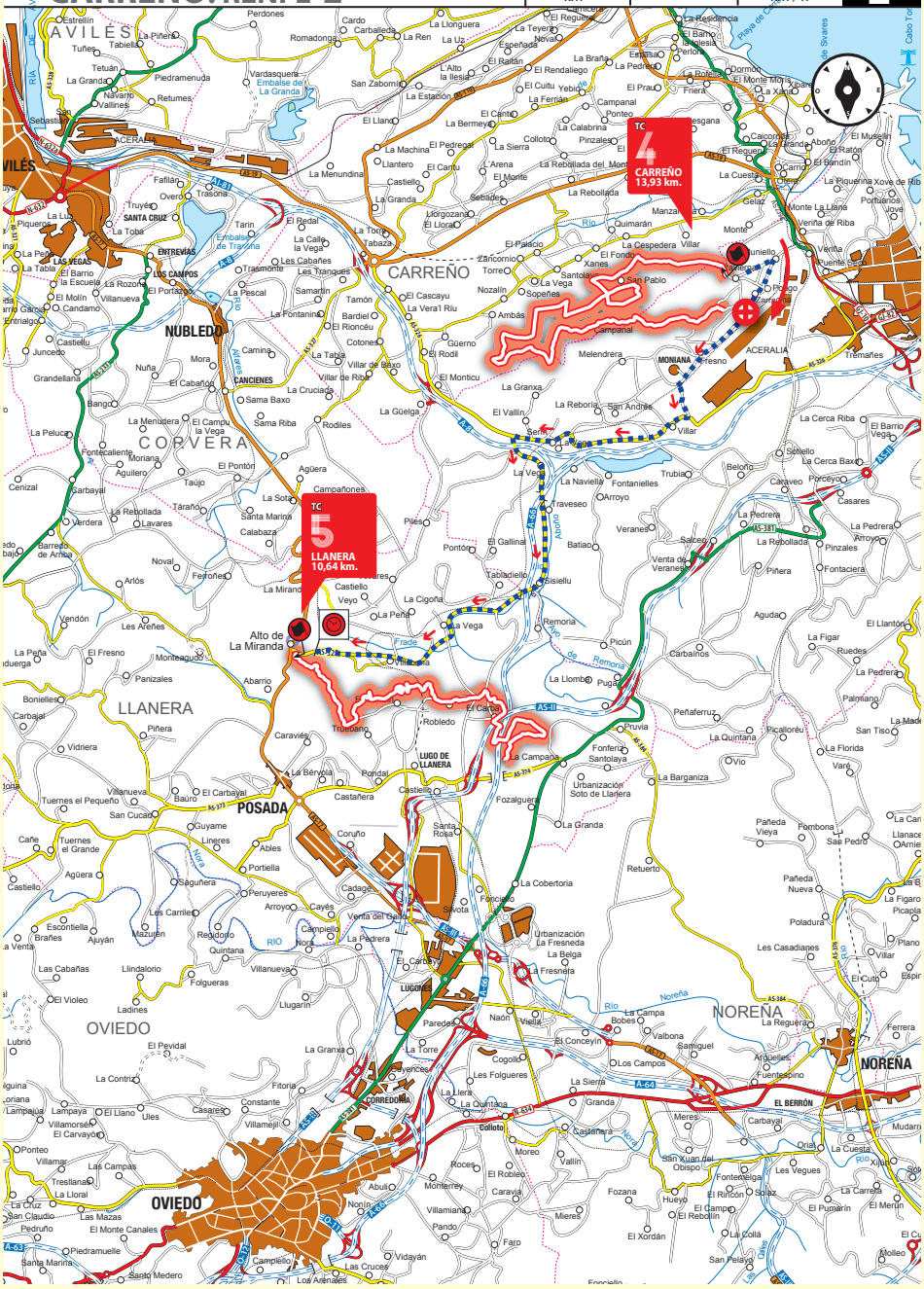
TC 4
CARREÑO
13,93 km.
TC 5
LLANERA
10,64 km.
AVILÉS
CARREÑO
NÚBLEDO
CORVERA
LLANERA
POSADA
OVIEDO
NOREÑA
Alto de La Miranda
MONIANA
ACERALIA
LUGO DE LLANERA
CORREDOIRA
EL BERRÓN
Colloto
Lugones
Santa Cruz
Las Vegas
Entrevías
Los Campos
Cancienes
Embalse de La Granda
Embalse de Trasona
Embalse de Tanes
Cabo Torres
Playa de Salinas
Playa de Xivares
Ría de Avilés
Río Nora
Río Noreña
Río Nalón
Río Aller
Río Piloña
Río Remoria
Río Frade
Río Ouvia
Río Tabaza
Río Llodio
Río Cubillas
Río Ribera
Río Ribera de Arriba
Río Pelón
Río Ibias
Río Ibias
Río Cubillas
Río Ribera
Río Ribera de Arriba
Río Pelón

RUTA ALTERNATIVA			Distancia	Tiempo	Promedio	1ª ETAPA
desde TC 4 **Carreño**	▶	a CH 5 **La Miranda**	18,83 km	0:39'	28,97 km / h	Sección **2**

TOTAL	PARCIAL	DIRECCIÓN	INFORMACIÓN	Km a CH
		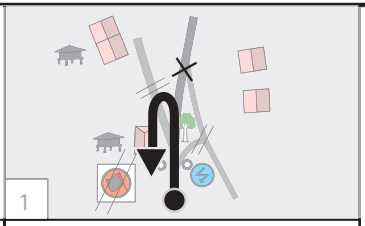 1	LOCAL N 43º 32,150 W 5º 44,406 4 R	
0,00	0,00	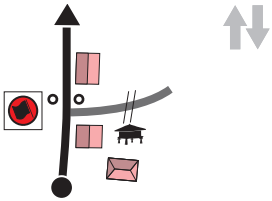 2	LOCAL N 43° 31,748 W 5° 44,349 R-1 4	18,83
0,71	0,71	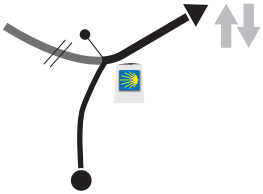 3	LOCAL x LOCAL N 43° 32,236 W 5° 43,870 **CORTE DE TRÁFICO**	18,12
1,25	0,54	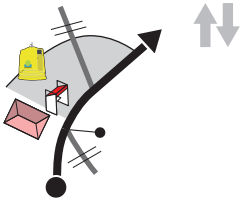 4	LOCAL	17,58
1,86	0,61	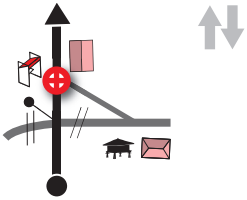 5	LOCAL !!	road book página 72 item 31 16,97
2,61	0,75	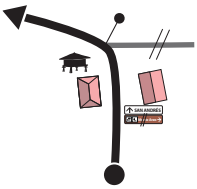 6	LOCAL SAN ANDRÉS Monte Areo	16,22

RUTA ALTERNATIVA

desde TC 4 Carreño	a CH 5 La Miranda	Distancia 18,83 km	Tiempo 0:39'	Promedio 28,97 km / h	1ª ETAPA Sección 2

TOTAL	PARCIAL	DIRECCIÓN	INFORMACIÓN	Km a CH
3,70	1,09	7 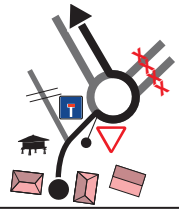	LOCAL x (Z.A.L.I.A.)	15,13
4,13	0,43	8 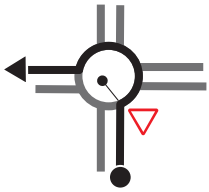	(Z.A.L.I.A.)	14,70
5,10	0,97	9 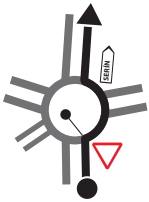	Camín de Villar (Z.A.L.I.A.) x AS-326 SERÍN	13,73
5,31	0,21	10 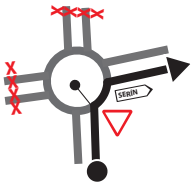	AS-326 SERÍN	13,52
5,83	0,52	11 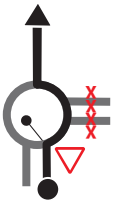	AS-326	13,00
6,04	0,21	12 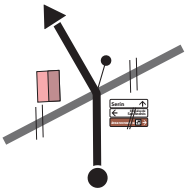	AS-326 Serín Embalse de San Andrés área recreativa	12,79

rally blendio PRINCESA DE ASTURIAS CIUDAD DE OVIEDO

RUTA ALTERNATIVA

desde TC 4 Carreño	a CH 5 La Miranda	Distancia 18,83 km	Tiempo 0:39'	Promedio 28,97 km / h	1ª ETAPA Sección 2

TOTAL	PARCIAL	DIRECCIÓN	INFORMACIÓN	Km a CH
7,61	1,57	13 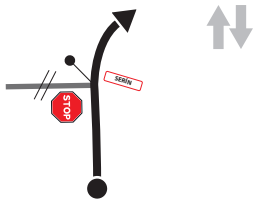	AS-326 x LOCAL SERÍN	11,22
9,43	1,82	14 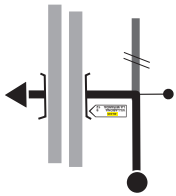	AS-326 x AS-325 !! AS-325 VILLABONA 9 LA MIRANDA 12	9,40
9,58	0,15	15 	AS-325 BILORTEO LIERBADO	9,25
10,61	1,03	16 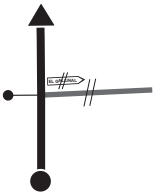	AS-325 EL GALLINAL	8,22
13,24	2,63	17 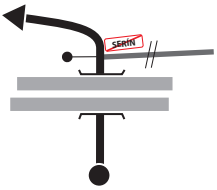	AS-325 ~~SERÍN~~	5,59
14,26	1,02	18 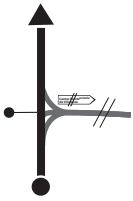	AS-325 Centro Penitenciario de Villabona	4,57

RUTA ALTERNATIVA			Distancia	Tiempo	Promedio	1ª ETAPA
desde TC **4** **Carreño**	▶	a CH **5** **La Miranda**	**18,83** km	**0:39'**	**28,97** km / h	Sección **2**

TOTAL	PARCIAL	DIRECCIÓN	INFORMACIÓN	Km a CH
15,56	1,30	19 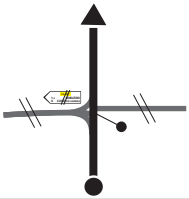	AS-325	3,27
15,87	0,31	20 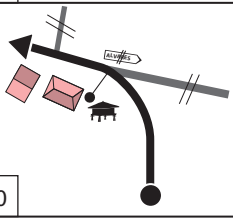	AS-325	2,96
16,61	0,74	21 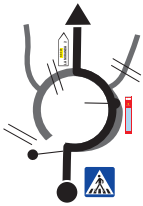	AS-325	2,22
17,79	1,18	22	AS-325 CORTE DE TRÁFICO	1,04
18,83	1,04	23	AS-325 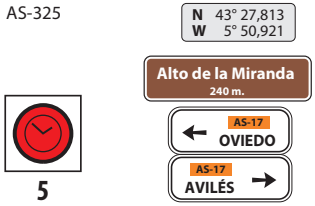	0,00
	0,07	24 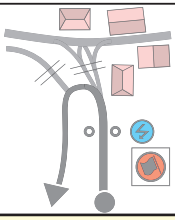	AS-325 x LOCAL 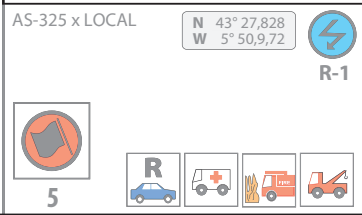	

rally blendio PRINCESA DE ASTURIAS CIUDAD DE OVIEDO

Ruta alternativa

desde **5** TC Llanera-2

a **5A** CH Posada de Llanera

RUTA ALTERNATIVA

desde TC **5** a CH **5A**

LLANERA. RENFE-2

Distancia	Tiempo	Promedio	1ª ETAPA
3,42 km	0:23'	8,92 km / h	Sección 2

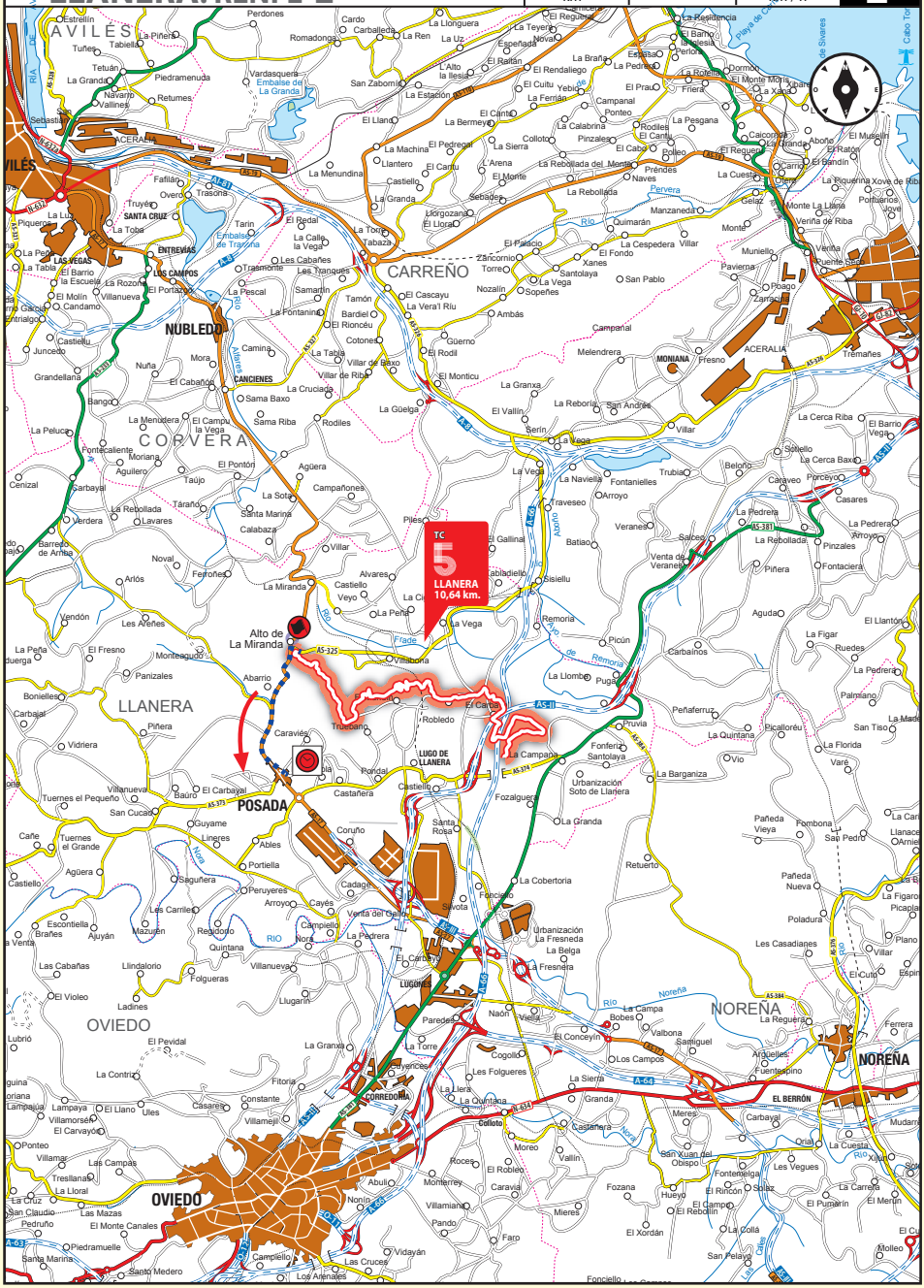

rally blendio PRINCESA DE ASTURIAS CIUDAD DE OVIEDO

RUTA ALTERNATIVA

desde TC **5** **Llanera-2** ▶ a CH **5A** **Posada de Llanera**

Distancia	Tiempo	Promedio	1ª ETAPA Sección 2
3,42 km	0:23'	8,92 km / h	

TOTAL	PARCIAL	DIRECCIÓN	INFORMACIÓN	Km a CH
0,00	0,00	1 	AS-325 N 43° 27,828 W 5° 50,9,72 R-1 5 R	3,42
0,05	0,05	2 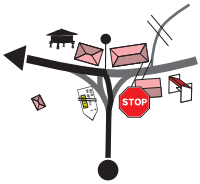	AS-325 x AS-17 AS-325 2 VILLABONA 8 SERÍN	3,37
1,51	1,46	3 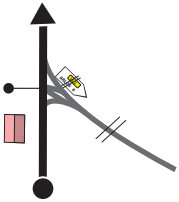	AS-17 LL-2 ARLOS 6	1,91
2,82	1,31	4 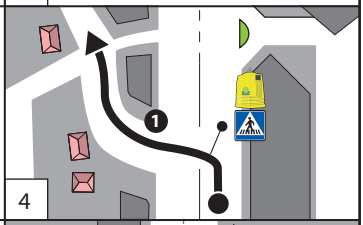	AS-17 x c/ Alejandro Mon 1 Telegato "POSADA DE LLANERA"	0,60
3,11	0,29	5 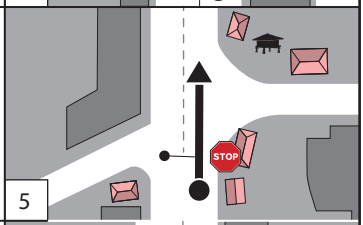	c/ Alejandro Mon x c/ Agustín González N 43º 26,425 W 5º 51,053 "POSADA DE LLANERA"	0,31
3,19	0,08	6 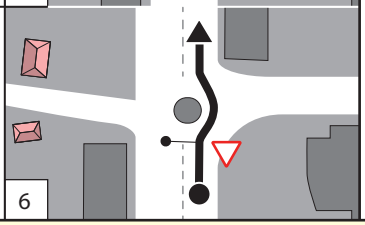	c/ Agustín González x c/ Carrión	0,23

RUTA ALTERNATIVA

desde TC 5 Llanera-2	a CH 5A Posada de Llanera	Distancia 3,42 km	Tiempo 0:23'	Promedio 8,92 km / h	1ª ETAPA Sección 2

TOTAL	PARCIAL	DIRECCIÓN	INFORMACIÓN	Km a CH
3,33	0,14	7	c/ Carrión x c/ Carbayu !!	road book página 86 item 33 — 0,09
3,42	0,09	8	c/ Carbayu x Parque Cuno Corquera — N 43º 26,354 W 5º 51,000 — 5A "POSADA DE LLANERA"	0,00

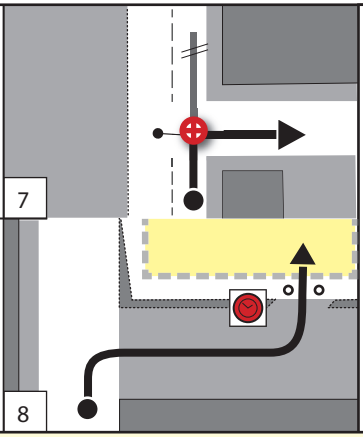

rally blendio PRINCESA DE ASTURIAS CIUDAD DE OVIEDO

Ruta alternativa

desde **6**
TC
Carreño-3

a **7**
CH
Cuartel
Cabo Noval

RUTA ALTERNATIVA

desde TC **6** a CH **7 TC Plus**

CARREÑO. RENFE-3

Distancia	Tiempo	Promedio	1ª ETAPA
29,52 km	0:54'	32,80 km / h	Sección 3

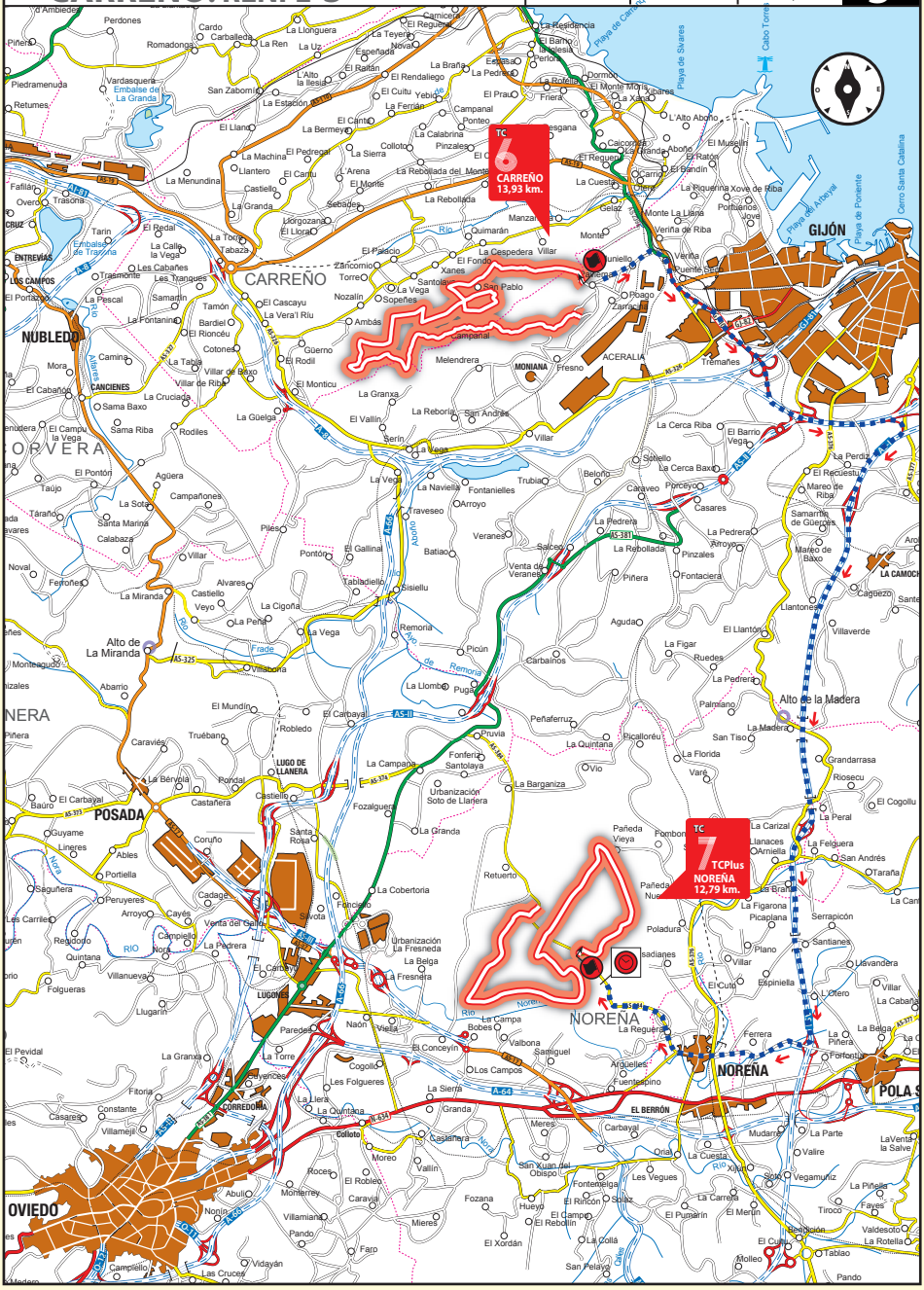

rally blendio PRINCESA DE ASTURIAS CIUDAD DE OVIEDO

RUTA ALTERNATIVA		Distancia	Tiempo	Promedio	1ª ETAPA
desde TC **6** **Carreño**	a CH **7** **Cuartel Cabo Noval**	**29,52** km	**0:54'**	**32,80** km / h	Sección **3**

TOTAL	PARCIAL	DIRECCIÓN	INFORMACIÓN	Km a CH
		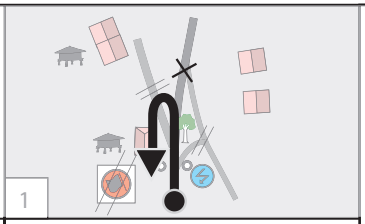	LOCAL N 43º 32,150 W 5º 44,406 2 / 4	
0,00	0,00	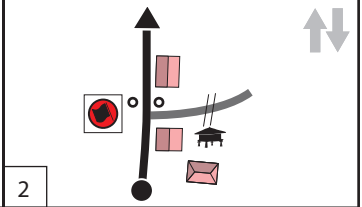	LOCAL N 43° 31,748 W 5° 44,349 R-1 2 / 4	29,52
0,71	0,71	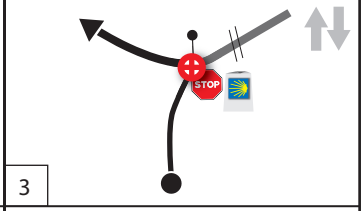	LOCAL x LOCAL N 43° 32,236 W 5° 43,870	road book página 86 item 33 28,81
1,76	1,05	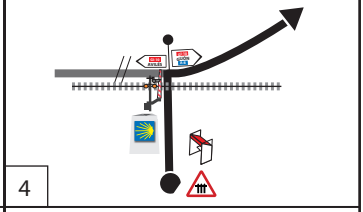	LOCAL x acceso Gl-10 !! paso a nivel Gl-10 AVILÉS Gl-10 GIJÓN A-8	27,76
1,97	0,21	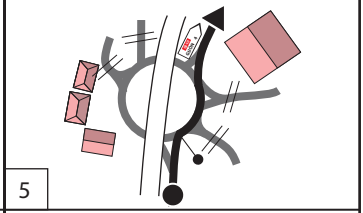	acceso Gl-10 !! Gl-10 GIJÓN 4 CESA EL PASO en el suelo	27,55
2,23	0,26	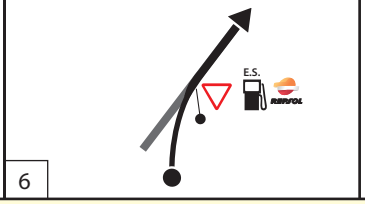	acceso Gl-10	27,29

RUTA ALTERNATIVA

desde TC **6** **Carreño** ▶ a CH **7** **Cuartel Cabo Noval**

Distancia	Tiempo	Promedio	1ª ETAPA Sección 3
29,52 km	0:54'	32,80 km / h	

TOTAL	PARCIAL	DIRECCIÓN	INFORMACIÓN	Km a CH
2,63	0,40	7 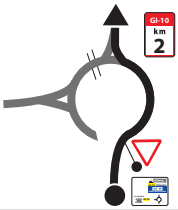	GI-10	26,89
3,21	0,58	8 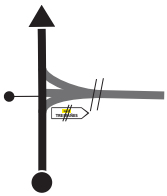	GI-10	26,31
3,74	0,53	9 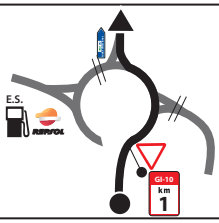	GI-10	25,78
4,76	1,02	10	GJ-10 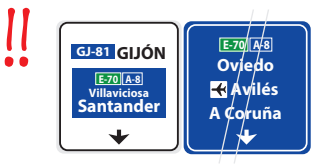	24,76
5,15	0,39	11 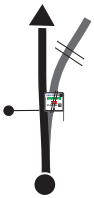	GJ-10 enlace A-8	24,37
5,97	0,82	12	enlace A-8 seleccionar carril izquierdo	23,55

rally blendio PRINCESA DE ASTURIAS CIUDAD DE OVIEDO

RUTA ALTERNATIVA

desde TC **6** **Carreño** ▶ a CH **7** **Cuartel Cabo Noval**

Distancia	Tiempo	Promedio	1ª ETAPA Sección 3
29,52 km	0:54'	32,80 km / h	

TOTAL	PARCIAL	DIRECCIÓN	INFORMACIÓN	Km a CH
6,26	0,29	13	A-8	23,26
8,34	2,08	14	A-8 x enlace AS-I 379 !!!	21,18
8,77	0,43	15		20,75
8,96	0,19	16	enlace AS-I	20,56
9,23	0,27	17	AS-I	20,29
22,71	13,48	18	AS-I x LOCAL 19 !!!	6,81

RUTA ALTERNATIVA

desde TC 6 Carreño	a CH 7 Cuartel Cabo Noval	Distancia 29,52 km	Tiempo 0:54'	Promedio 32,80 km / h	1ª ETAPA Sección 3

TOTAL	PARCIAL	DIRECCIÓN	INFORMACIÓN	Km a CH
23,17	0,46	19 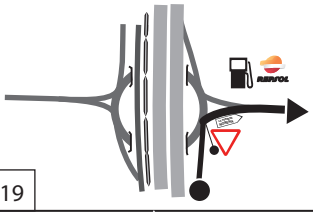	LOCAL	6,35
24,39	1,22	20	LOCAL !!	5,13
24,79	0,40	21 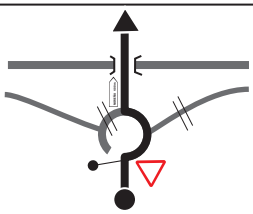	LOCAL	4,73
24,91	0,12	22 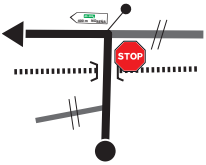	LOCAL x Avda. de Gijón 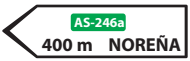	4,61
25,16	0,25	23 	Avda. de Gijón "NOREÑA"	4,36
25,28	0,12	24 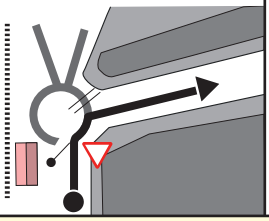	Avda. de Gijón x c/ Álvaro Flórez Estrada "NOREÑA"	4,24

rally blendio PRINCESA DE ASTURIAS CIUDAD DE OVIEDO

RUTA ALTERNATIVA

desde TC **6** **Carreño** ▶ a CH **7** **Cuartel Cabo Noval**

Distancia	Tiempo	Promedio	1ª ETAPA Sección 3
29,52 km	0:54'	32,80 km / h	

TOTAL	PARCIAL	DIRECCIÓN	INFORMACIÓN	Km a CH
25,58	0,30	25 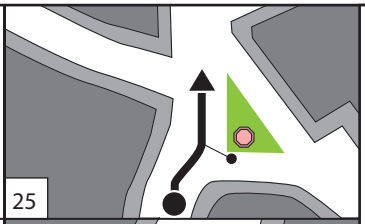	c/ Álvaro Flórez Estrada x Paseo Fray Ramón N 43º 23,616 W 5º 42,444 "NOREÑA"	3,94
25,71	0,13	26 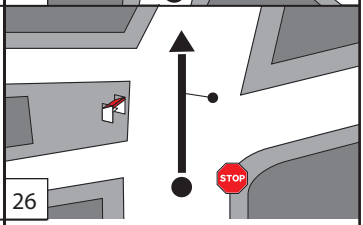	Paseo Fray Ramón x c/ de la Iglesia N 43º 23,623 W 5º 42,545 "NOREÑA"	3,81
26,02	0,31	27 	SI-4 SI-4 PRUVIA 9	3,50
29,15	3,13	28 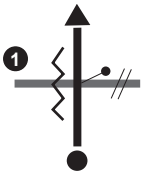	c/ de la Iglesia x SI-4 1 ACUARTELAMIENTO CABO NOVAL	0,37
29,52	0,37	29 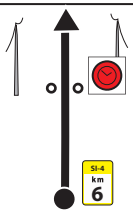	SI-4 N 43º 24,750 W 5º 44,316 7	0,00
	0,13	1 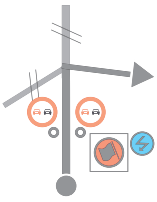	SI-4 x ZONA MILITAR N 43º 24,788 W 5º 44,485 7 R	

Anotaciones

rally blendio PRINCESA DE ASTURIAS CIUDAD DE OVIEDO

Ruta alternativa

desde **7** TC Noreña-2 → a **8** CH La Florida

RUTA ALTERNATIVA

desde TC **7 TC Plus** a CH **8**

TC: **NOREÑA. Grupo ROXU-2**

Distancia	Tiempo	Promedio	1ª ETAPA
27,79 km	0:55'	30,32 km / h	Sección 3

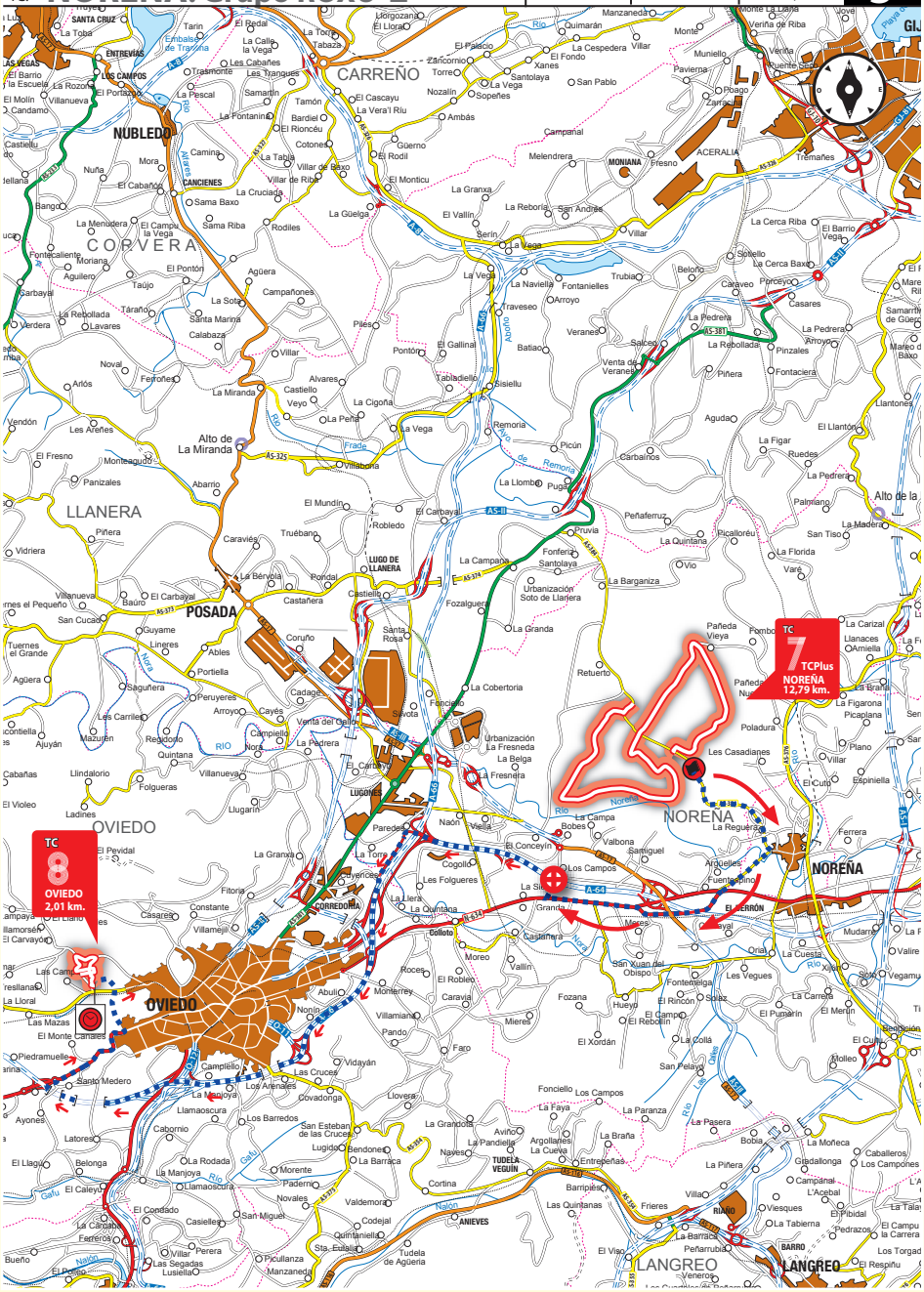

rally blendio PRINCESA DE ASTURIAS CIUDAD DE OVIEDO

RUTA ALTERNATIVA

desde TC **7** **Noreña** ▶ a CH **8** **La Florida**

Distancia	Tiempo	Promedio	1ª ETAPA Sección 3
27,79 km	0:55'	30,32 km / h	

TOTAL	PARCIAL	DIRECCIÓN	INFORMACIÓN	Km a CH
		1 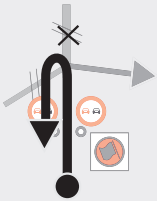	SI-4 x ZONA MILITAR N 43º 24,788 W 5º 44,485 7 R	
0,00	0,00	2 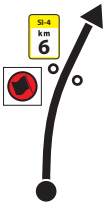	SI-4 N 43º 24,750 W 5º 44,316 R-1 7	27,79
0,37	0,37	3 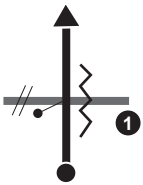	SI-4 1 ACUARTELAMIENTO CABO NOVAL	27,42
0,66	0,29	4 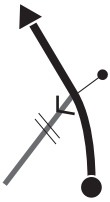	SI-4 N 43º 24,470 W 5º 43,965 **CORTE DE TRÁFICO**	27,13
3,25	2,59	5 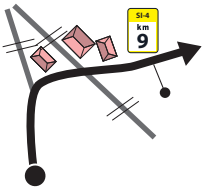	SI-4	24,54
3,49	0,24	6 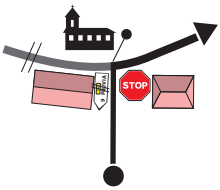	SI-4 x NO-I SI-4 9 PRUVIA	24,30

RUTA ALTERNATIVA

desde TC **7** **Noreña** ▶ a CH **8** **La Florida**

Distancia	Tiempo	Promedio	1ª ETAPA Sección 3
27,79 km	0:55'	30,32 km / h	

TOTAL	PARCIAL	DIRECCIÓN	INFORMACIÓN	Km a CH
4,12	0,63	7 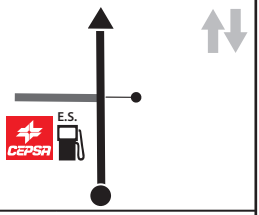	NO-I	23,67
4,81	0,69	8 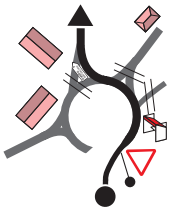	NO-I x N-634 !! OVIEDO 9 (POR COLLOTO)	22,98
6,37	1,56	9 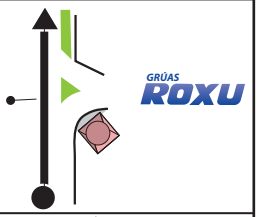	N-634 !!	21,42
6,78	0,41	10 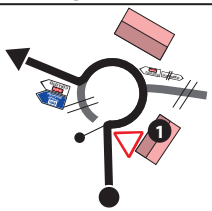	N-634 N-634 COLLOTO LLANGREO A-64 Oviedo Santander N-634 COLLOTO 1 HOTEL ZALLE	21,01
7,78	1,00	11 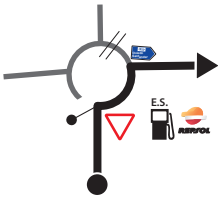	N-634 x vía de servicio A-66 Oviedo Santander	20,01
8,05	0,27	12 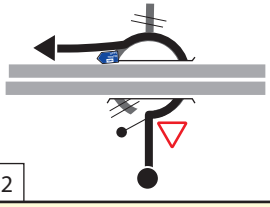	vía de servicio x A-64 A-66 Oviedo León	19,74

rally blendio PRINCESA DE ASTURIAS CIUDAD DE OVIEDO

RUTA ALTERNATIVA

desde TC **7** **Noreña** ▶ a CH **8** **La Florida**

Distancia	Tiempo	Promedio	1ª ETAPA Sección 3
27,79 km	0:55'	30,32 km / h	

TOTAL	PARCIAL	DIRECCIÓN	INFORMACIÓN	Km a CH
8,78	0,73	13 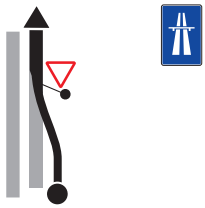	A-64	19,01
9,82	1,04	14 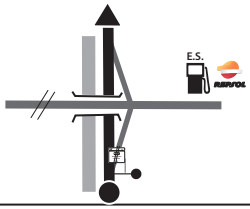	A-64	17,97
11,51	1,69	15 	A-64 x enlace A-66 *Road works ahead* **Tramo en obras**	16,28
14,20	2,69	16 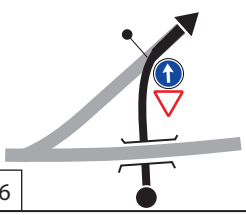	enlace x A-66	13,59
16,99	2,79	17	A-66	road book página 127 item 37 10,80
19,20	2,21	18 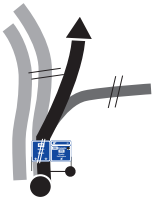	31 !! A-66 x A-63 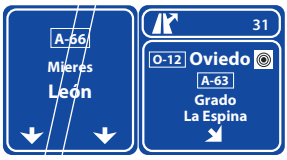	8,59

RUTA ALTERNATIVA

desde TC 7 Noreña	a CH 8 La Florida	Distancia 27,79 km	Tiempo 0:55'	Promedio 30,32 km / h	1ª ETAPA Sección 3

TOTAL	PARCIAL	DIRECCIÓN	INFORMACIÓN	Km a CH
23,25	4,05	19 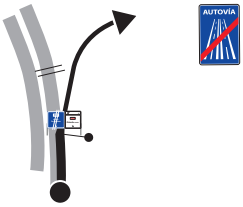	A-63 x N-630 4 !!! 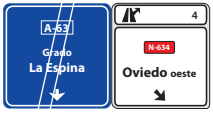	4,54
23,57	0,32	20 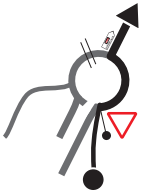	N-634	4,22
24,71	1,14	21	N-634	3,08
25,77	1,06	22 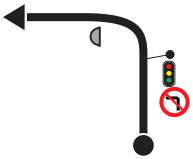	N-634 x c/ La Coruña !!! "OVIEDO"	2,02
26,19	0,42	23 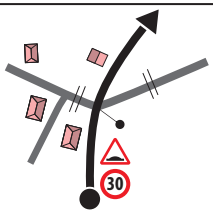	c/ La Coruña x c/ Campa de Olivares "OVIEDO"	1,60
26,71	0,52	24 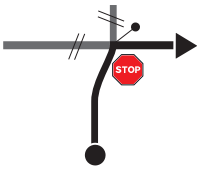	c/ Campa de Olivares x c/ José Mª Martínez Cachero "OVIEDO"	1,08

rally blendio PRINCESA DE ASTURIAS CIUDAD DE OVIEDO

RUTA ALTERNATIVA

desde TC **7** **Noreña** ▶ a CH **8** **La Florida**

Distancia	Tiempo	Promedio	1ª ETAPA Sección 3
27,79 km	0:55'	30,32 km / h	

TOTAL	PARCIAL	DIRECCIÓN	INFORMACIÓN	Km a CH
26,91	0,20	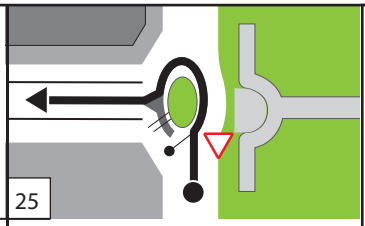 25	c/ José Mª Martínez Cachero x c/ Periodista Cepeda (puente) "OVIEDO"	0,88
27,07	0,16	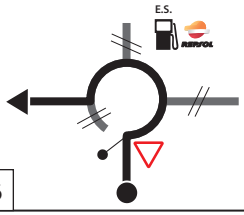 26	Nuevo Puente La Florida x c/ Cat. Luis Sela Sampil "OVIEDO"	0,72
27,47	0,40	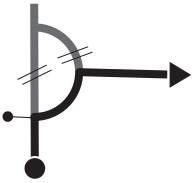 27	c/ Cat. Luis Sela Sampil x c/ Navia N 43º 21,874 W 5º 52,634 !	0,32
27,64	0,17	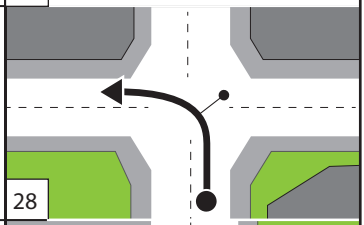 28	c/ Navia x c/ Valdés	0,15
27,79	0,15	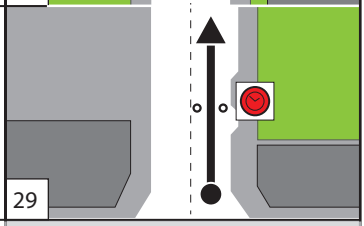 29	c/ Valdés 8	0,00
	0,13	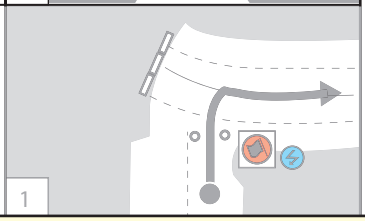 1	c/ Valdés N 43º 21,991 W 5º 53,985 R-1 8	

Anotaciones

rally blendio PRINCESA DE ASTURIAS CIUDAD DE OVIEDO

Alternative route
Ruta alternativa

desde **8**
TC
Oviedo-1

a **8A**
CH
Parque Cerrado
La Manjoya

RUTA ALTERNATIVA

desde TC **8** a CH **8A**

TC: **OVIEDO. Origen del Camino-1**

Distancia	Tiempo	Promedio	1ª ETAPA
9,15 km	0:26'	21,12 km / h	Sección 3

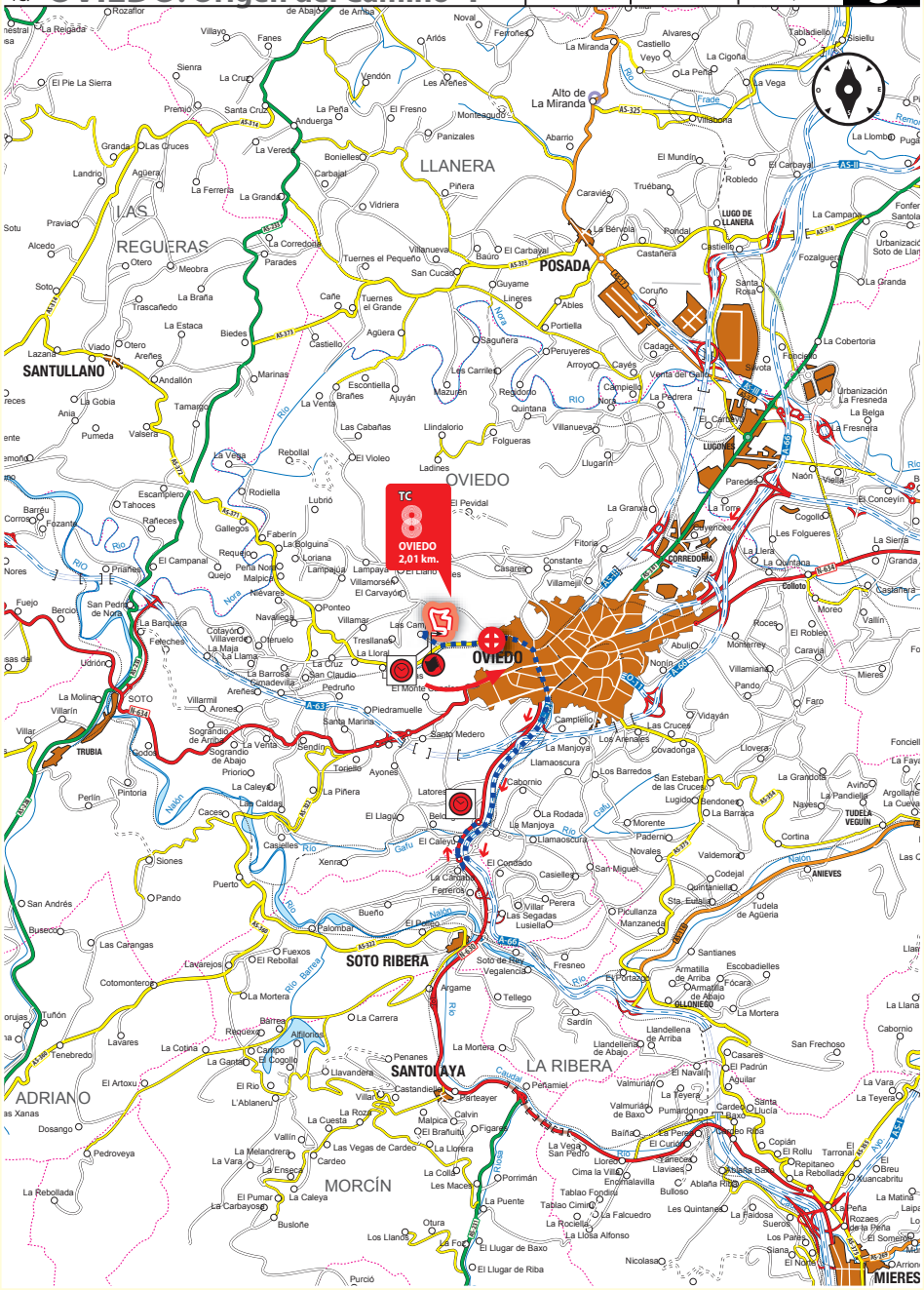

rally blendio PRINCESA DE ASTURIAS CIUDAD DE OVIEDO

RUTA ALTERNATIVA			Distancia	Tiempo	Promedio	1ª ETAPA
desde TC **8** **Oviedo**	▶	a CH **8A** **Parque Cerrado**	**9,15**	**0:26'**	**21,12**	Sección **3**

TOTAL	PARCIAL	DIRECCIÓN	INFORMACIÓN	Km a CH
		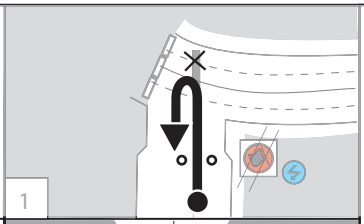	c/ Valdés N 43º 21,991 W 5º 53,985 	
0,00	**0,00**	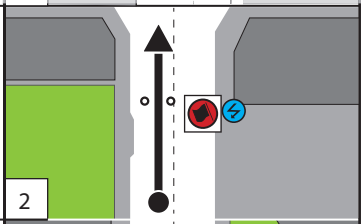	c/ Valdés N 43º 21,939 W 5º 53,726 R-1 8	**9,15**
0,08	**0,08**	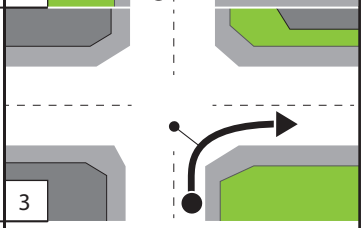	c/ Valdés x c/ Navia N 43º 21,946 W 5º 52,679	**9,07**
0,19	**0,11**	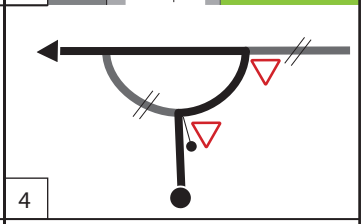	c/ Navia x c/ Cat. Luis Sela Sampil N 43º 21,874 W 5º 52,634 "OVIEDO"	**8,96**
0,53	**0,34**	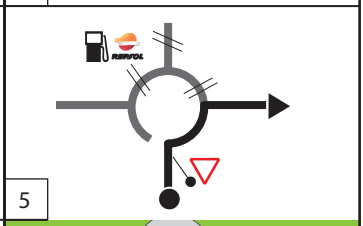	c/ Cat. Luis Sela Sampil x Nuevo Puente La Florida "OVIEDO"	**8,62**
0,65	**0,12**	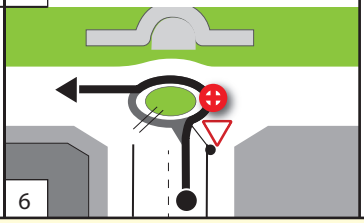	c/ Periodista Cepeda (puente) x c/ José Mª Martínez Cachero "OVIEDO"	road book página **138** item **20** **8,50**

RUTA ALTERNATIVA

desde TC **8** **Oviedo** ▶ a CH **8A** **Parque Cerrado**

Distancia	Tiempo	Promedio	1ª ETAPA Sección 3
9,15	0:26'	21,12	

TOTAL	PARCIAL	DIRECCIÓN	INFORMACIÓN	Km a CH
1,10	0,45	7 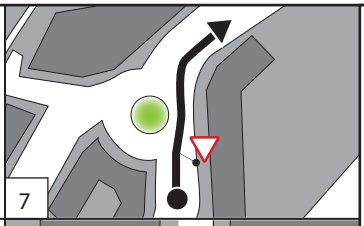	c/ José Mª Martínez Cachero x c/ Argañosa "OVIEDO"	8,05
1,48	0,38	8 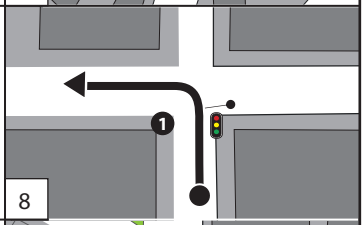	c/ Argañosa x c/ Alejandro Casona 1 Liberbank "OVIEDO"	7,67
1,58	0,10	9 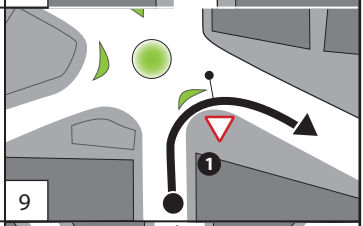	c/ Alejandro Casona x c/ Marcelino Suárez !!! 1 BBVA "OVIEDO"	7,57
1,86	0,28	10 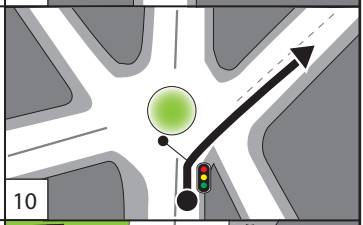	c/ Marcelino Suárez x Avda. Colón !!! "OVIEDO"	7,29
2,11	0,25	11 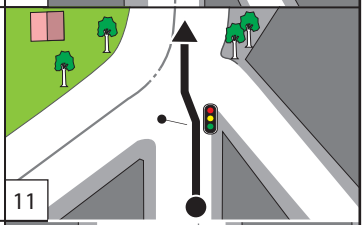	Avda. Colón x c/ Real Oviedo "OVIEDO"	7,04
2,18	0,07	12 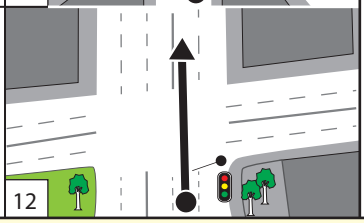	c/ Real Oviedo x c/ Hermanos Pidal "OVIEDO"	6,97

rally blendio PRINCESA DE ASTURIAS CIUDAD DE OVIEDO

RUTA ALTERNATIVA

desde TC **8** **Oviedo** ▶ a CH **8A** **Parque Cerrado**

Distancia	Tiempo	Promedio	1ª ETAPA Sección 3
9,15	0:26'	21,12	

TOTAL	PARCIAL	DIRECCIÓN	INFORMACIÓN	Km a CH
2,68	0,50	13 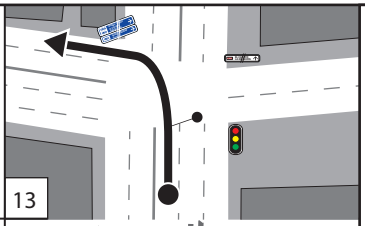	c/ Hermanos Pidal x Avda. Padre Vinjoy N-630 EL CALEYO LA MANJOYA A-8 A-64 Avilés - Gijón A Coruña Santander A-66 León - Madrid Mieres "OVIEDO"	6,47
2,87	0,19	14 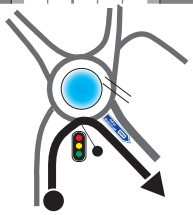	Avda. Padre Vinjoy x O-12 todas direcciones A-66	6,28
4,53	1,66	15 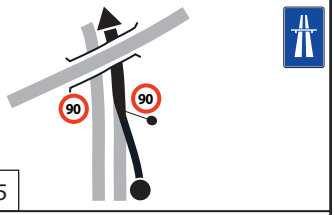	O -12 x A-66 300 m N-630 SOTO DE RIBERA A-66 A Coruña Gijón Santander A-63 Grado La Espina	4,62
7,23	2,70	16 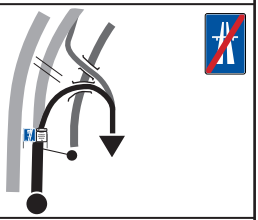	35 !! A-66 x N-630 A-66 Mieres León 35 SOTO DE RIBERA MORCÍN RIOSA	1,92
7,64	0,41	17 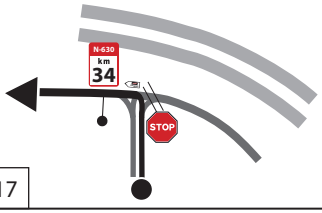	N-630 !! N-630 OVIEDO	1,51
7,96	0,32	18 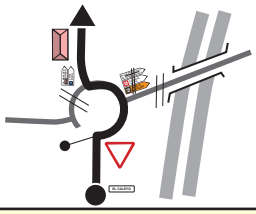	N-630 !! EL CALEYO LA MANJOYA N-630 OVIEDO Centro Médico	1,19

RUTA ALTERNATIVA

desde TC 8 Oviedo	a CH 8A Parque Cerrado	Distancia	Tiempo	Promedio	1ª ETAPA Sección 3
		9,15	0:26'	21,12	

TOTAL	PARCIAL	DIRECCIÓN	INFORMACIÓN	Km a CH
8,06	0,10	19 	N-630 !!! Lavado de vehículos	1,09
9,07	1,01	20 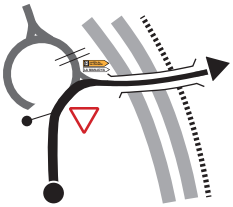	N-630 x Urbanización La Manjoya	0,08
9,15	0,08	21 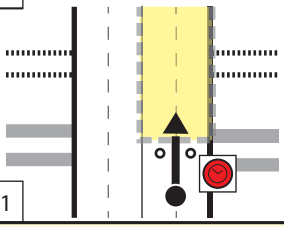	Puente de acceso a Urbanización La Manjoya N 43º 19,834 W 5º 52,206 8A	0,00

Notificación de abandono del Rally

En cumplimiento con el Art. 54.1 del Reglamento Deportivo de Rallyes Regionales de la FIA 2022: Si un equipo no finaliza un día podrá tomar la salida del día siguiente salvo que comunique al Director de Carrera que no tiene intención de hacerlo mediante este formulario que deberá entregarse al Organizador tan pronto como sea posible y antes de la publicación de la lista de salida del día siguiente.

Este formulario debe ser cumplimentado por el concursante y entregado a un oficial del Rally lo antes posible

Nombre del Conductor ..... Coche Nº .....

Fecha ..... Hora .....

Motivo del abandono .....

¿Hay algún miembro del equipo herido? .....

Firma del conductor

RECIBO

Debe ser firmada por el Oficial que recibe la notificación de abandono

Nombre del Conductor ..... Coche Nº .....

Fecha ..... Hora .....

Acuso recibo de la **notificación de abandono** del Rally del participante reseñado

Nombre del Oficial .....

Cargo del Oficial .....

Firma del Oficial

Notificación de abandono del Rally

Este formulario debe ser cumplimentado por el concursante y entregado a un oficial del Rally lo antes posible

Nombre del Conductor ..... Coche Nº .....

Fecha ..... Hora .....

Motivo del abandono .....

Firma del Conductor

¿Hay algún miembro del equipo herido? .....

¿Dónde pueden ser localizados?
Teléfono .....

.....

.....

.....

RECIBO

Debe ser firmada por el Oficial que recibe la notificación de abandono

Nombre del Conductor ..... Coche Nº .....

Fecha ..... Hora .....

Nombre del Conductor .....

Acuso recibo de la **notificación de abandono** del Rally del participante antes mencionado

Firma del Oficial

Nombre del Oficial .....

Cargo del Oficial .....

Solicitud de consulta

NOTA: Esta ficha debe ser entregada en mano al encargado de las Relaciones con los Concursantes, al Director de Carrera o su representante en la Secretaría del Rally

Etapa nº ..... Coche nº .....

Tramo cronometrado nº ..... CH nº

Objeto de la consulta (por favor, sea breve y conciso y escriba legible)

.....

.....

.....

Nombre la la persona que hace la consulta .....

Firma

Cargo .....

Fecha ..... Hora .....

ACTO

.....

.....

.....

.....

.....

Nombre del Oficial .....

Title of Officer
Cargo del Oficial .....

Firma

Fecha ..... Hora .....

Solicitud de Súper Rally

NOTA:
Esta ficha debe ser entregada en mano al encargado de las Relaciones con los Concursantes, al Director de Carrera o su representante en la Secretaría del Rally

Equipo participante con el Nº [ ] A/A Director de Carrera

Concursante ..... Licencia Nº .....

Nombre del Conductor ..... Licencia Nº .....

Nombre del Copiloto ..... Licencia Nº .....

EXPONE

Que abandónó la carrera el la Primera Etapa, solicita la reincorporación a la carrera

SOLICITA

De acuerdo con el Art. 54.1 del Reglamento Deportivo de Rallyes Regionales de la FIA 2022 y el Reglamento Particular de esta Prueba, sea autorizado a tomar la Salida en la Segunda Etapa.

En Oviedo, a ..... de septiembre de 2023

Mombre del miembro del Equipo que entrega esta solicitud .....

Firma

Exención de participar en SHAKEDOWN

Exención de responsabilidad para participación en SHAKEDOWN como invitado

Don/Doña ....., con DNI ..... ,
mayor de edad, con domicilio en ....., calle .....
y licencia deportiva de automovilismo, ... acepta y comprende las condiciones expuestas a continuación:

1º.- Reconoce que el automovilismo deportivo es un deporte de riesgo y como tal lo acepta, eximiendo de toda responsabilidad al Automóvil Club Principado de Asturias, la Federación Internacional de Automovilimo, la Real Federación Española de Automovilismo, la Federación de Automovilismo del Principado de Asturias por los daños que pueda sufrir y/o pueda causar a terceros durante su participación como copiloto del vehículo Nº..... , en el Shakedown del **60 Rally Blendio Princesa de Asturias Ciudad de Oviedo**.

2º.- Se compromete a no presentar reclamación alguna de ningún tipo contra la organización del Rally Blendio Princesa de Asturias Ciudad de Oviedo por su participación como copiloto invitado del vehículo Nº..... en el Shakedown del **60 Rally Princesa de Asturias Ciudad de Oviedo**.

Para que así conste a los efectos oportunos, firma la presente en Oviedo a ..... de Septiembre de 2023.

Firmado:
DNI: .....

.....

CARNET DE CONTROL

SINCE 1964

60 rally PRINCESA DE ASTURIAS CIUDAD DE OVIEDO

Real Federación Española de Automovilismo

Consejo Superior de Deportes

www.rallyprincesa.com

Verificaciones Técnicas

7 Sept. 2023

COCHE NÚMERO

!

WARNING MOTOR SPORT CAN BE DANGEROUS

DESPITE THE ORGANIZERS TAKING PRECAUTIONS, ACCIDENTS CAN HAPPEN. YOU ARE PRESENT AT YOUR OWN RISK.

1

VERIFICACIONES Instalaciones Soto de Ribera

HORA VERIFICACIONES

H	M

H	M

CH VERIFICACIONES

CARNET DE CONTROL

www.rallyprincesa.com

Ceremonia de Salida

7 Sept. 2023

COCHE NÚMERO

CEREMONIA DE SALIDA Calle Uría. Oviedo

HORA REAL DE LLEGADA

H	M

CH

HORA TEÓRICA

H	M

CH

PARA USO PARTICIPANTE

CARNET DE CONTROL

Tramo de Calificación

POSADA - INTERNAVES

7 Sept. 2023

COCHE NÚMERO

CARNET DE CONTROL

Entrenamiento Libre 1 TC

3,25 km

HORA LLEGADA

H	M	S	1/10

SALIDA PROVISIONAL ENTRENAMIENTO LIBRE

H	M

HORA REAL DE SALIDA

H	M

TIEMPO OFICIOSO

M	S	1/10

STOP

TIEMPO INVERTIDO

Entrenamiento Libre 2 TC

3,25 km

HORA LLEGADA

H	M	S	1/10

SALIDA PROVISIONAL ENTRENAMIENTO LIBRE

H	M

HORA REAL DE SALIDA

H	M

TIEMPO OFICIOSO

M	S	1/10

STOP

TIEMPO INVERTIDO

CH TCC

TC C

TRAMO DE CALIFICACIÓN-POSADA - INTERNAVES

HORATEÓRICA DE LLEGADA

H	M

HORA REAL DE LLEGADA

H	M

TC C

CH PC

TRAMO DE CALIFICACIÓNPOSADA - INTERNAVES

3,25 km

HORA LLEGADA

H	M	S	1/10

(+ 3')

HORA TEÓRICA DE SALIDA

H	M

HORA REAL DE SALIDA

H	M

TIEMPO SECTOR

00	15

HORA TEÓRICA

H	M

CH PC

NÚMERO COCHE ANTERIOR

TIEMPO OFICIOSO

M	S	1/10

STOP

TIEMPO INVERTIDO

PERMITIDA ENTRADA CON ADELANTO

H	M

CH PC

PARA USO PARTICIPANTE

CARNET DE CONTROL

Día
8 Septiembre 2023

FAPA

ETAPA A1

SECCIÓN A1

SINCE 1964 60 rally PRINCESA DE ASTURIAS CIUDAD DE OVIEDO

Real Federación Española de Automovilismo

INTERNATIONAL IBERIAN RALLY TROPHY

COCHE NÚMERO

CH 0 — Salida del Rally — CH-1. Cabo Noval

HORA REAL DE SALIDA: H | M — CH 0

TIEMPO SECTOR: 00 39

HORA TEÓRICA: H | M — CH 1

CH 1 — PARA USO PARTICIPANTE

CH 1 — TC 1. NOREÑA — CH-2. Pavierna

12,79 km

HORA LLEGADA: H | M | S | 1/10

CH 1 + 3')
HORA TEÓRICA DE SALIDA: H | M

HORA REAL DE SALIDA: H | M

TIEMPO SECTOR: 00 41

HORA TEÓRICA: H | M — CH 2

TIEMPO OFICIOSO: M | S | 1/10 — STOP

NÚMERO COCHE ANTERIOR — TIEMPO INVERTIDO — CH 2

PARA USO PARTICIPANTE

USAR SOLO EN CASO DE CANCELACIÓN TC

NUEVA HORA SALIDA / HORA STOP TC: H | M

TIEMPO SECTOR ALTERNATIVO: 0h 41'

TIEMPO DESDE STOP: 0h 32'

CH 2: H | M

CH 2 — TC 2. CARREÑO — CH-3. La Miranda

13,93 km

HORA LLEGADA: H | M | S | 1/10

(CH 2 + 3')
HORA TEÓRICA DE SALIDA: H | M

HORA REAL DE SALIDA: H | M

TIEMPO SECTOR: 00 39

HORA TEÓRICA: H | M — CH 3

TIEMPO OFICIOSO: M | S | 1/10 — STOP

NÚMERO COCHE ANTERIOR — TIEMPO INVERTIDO — CH 3

PARA USO PARTICIPANTE

USAR SOLO EN CASO DE CANCELACIÓN TC

NUEVA HORA SALIDA / HORA STOP TC: H | M

TIEMPO SECTOR ALTERNATIVO: 0h 39'

TIEMPO DESDE STOP: 0h 29'

CH 3: H | M

CH 3

TC 3. LLANERA
10,64 km

HORA LLEGADA
H | M | S | 1/10

CH-3A. Reagrupamiento
Grupo Roxu (Meres)

(CH 3 + 3')
HORA TEÓRICA DE SALIDA
H | M

HORA REAL DE SALIDA
H | M

TIEMPO SECTOR
00 32

HORA TEÓRICA
H | M
CH 3A

CH 3A

NÚMERO COCHE ANTERIOR

TIEMPO OFICIOSO
M | S | 1/10

TIEMPO INVERTIDO

H | M
CH 3A

PARA USO PARTICIPANTE

USAR SOLO EN CASO DE CANCELACIÓN TC

NUEVA HORA SALIDA / HORA STOP TC
H | M

TIEMPO SECTOR ALTERNATIVO ▶ 0h 32'

TIEMPO DESDE STOP ▶ 0h 24'

CH 3A
H | M

CARNET DE CONTROL

ETAPA 1

SECCIÓN 2

SINCE 1964

60 rally PRINCESA DE ASTURIAS CIUDAD DE OVIEDO

Día
8 Septiembre 2023

FAPA

COCHE NÚMERO

CH 3B → CH 3C

Salida Reagrupamiento

HORA TEÓRICA DE SALIDA: H | M

HORA REAL DE SALIDA: H | CH 3B

CH-3C. Asistencia

TIEMPO SECTOR: 00 25

H | M — CH 3C

HORA TEÓRICA: H | M — CH 3C

PARA USO PARTICIPANTE

CH 3C → CH 3D

ASISTENCIA "A"

TIEMPO SECTOR: 00 30

H | M — CH 3D

HORA TEÓRICA: H | M — CH3D

PARA USO PARTICIPANTE

CH 3D → CH 4

Salida de Asistencia

CH-4. Pavierna

TIEMPO SECTOR: 00 53

H | M — CH 4

HORA TEÓRICA: H | M — CH 4

PARA USO PARTICIPANTE

TC/CH 4 → CH 5

TC 4. CARREÑO

13,93 km

HORA LLEGADA: H | M | S | 1/10

(CH4 + 3')
HORA TEÓRICA DE SALIDA: H | M

HORA REAL DE SALIDA: H | M

NÚMERO COCHE ANTERIOR

STOP

TIEMPO OFICIOSO: M | S | 1/10

TIEMPO INVERTIDO

CH-5.La Miranda

TIEMPO SECTOR: 00 39

H | M — CH 5

HORA TEÓRICA: H | M — CH 5

PARA USO PARTICIPANTE

USAR SOLO EN CASO DE CANCELACIÓN TC

NUEVA HORA SALIDA / HORA STOP TC: H | M

TIEMPO SECTOR ALTERNATIVO: 0h 39'

TIEMPO DESDE STOP: 0h 29'

CH 5: H | M

CH 5

TC 5. LLANERA
10,64 km

CH-5A. Posada de Llanera

HORA LLEGADA

H	M	S	1/10

(CH 5 + 3')
HORA TEÓRICA DE SALIDA

H	M

HORA REAL DE SALIDA

H	M

TIEMPO SECTOR

00	23

HORA TEÓRICA

H	M

CH 5A

CH 5A

NÚMERO COCHE ANTERIOR

TIEMPO OFICIOSO

M	S	1/10

TIEMPO INVERTIDO

H	M

CH 5A

PARA USO PARTICIPANTE

USAR SOLO EN CASO DE CANCELACIÓN TC

NUEVA HORA SALIDA / HORA STOP TC

H	M

TIEMPO SECTOR ALTERNATIVO ▶ 0h 23'

TIEMPO DESDE STOP ▶ 0h 15'

CH 5A

H	M

CARNET DE CONTROL

ETAPA 1

SECCIÓN 3

SINCE 1964 — 60 rally PRINCESA DE ASTURIAS CIUDAD DE OVIEDO

Día
8 Septiembre 2023

FAPA

COCHE NÚMERO

CH 5B → CH 5C

Salida Reagrupamiento

HORA TEÓRICA DE SALIDA: H | M

HORA REAL DE SALIDA: H | M — CH5B

CH-5C. Asistencia

IEMPO SECTOR: 00 27

H | M — CH 5C

HORA TEÓRICA: H | M — CH 5C

PARA USO PARTICIPANTE

CH 5C → CH 5D

ASISTENCIA "B"

TIEMPO SECTOR: 00 30

H | M — CH 5D

HORA TEÓRICA: H | M — CH5D

PARA USO PARTICIPANTE

CH 5D → CH 6

Salida de Asistencia

CH-6. Pavierna

TIEMPO SECTOR: 00 53

H | M — CH 6

HORA TEÓRICA: H | M — CH 6

PARA USO PARTICIPANTE

CH 6 → CH 7

TC 6. CARREÑO
13,93 km

HORA LLEGADA: H | M | S | 1/10

(CH7 + 3')
HORA TEÓRICA DE SALIDA: H | M

HORA REAL DE SALIDA: H | M

NÚMERO COCHE ANTERIOR

TIEMPO OFICIOSO: M | S | 1/10

TIEMPO INVERTIDO

CH-7. Cabo Noval

TIEMPO SECTOR: 00 54

H | M — CH 7

HORA TEÓRICA: H | M — CH 7

PARA USO PARTICIPANTE

USAR SOLO EN CASO DE CANCELACIÓN TC

NUEVA HORA SALIDA / HORA STOP TC: H | M

TIEMPO SECTOR ALTERNATIVO: 0h 54'

TIEMPO DESDE STOP: 0h 44'

CH 7: H | M

CH 7

TC7. NOREÑA - TC Plus
12,79 km

CH-8. La Florida

HORA LLEGADA: H | M | S | 1/10

(CH 7 + 3')
HORA TEÓRICA DE SALIDA: H | M

HORA REAL DE SALIDA: H | M

TIEMPO SECTOR: 00 55

HORA TEÓRICA: H | M
CH 8

TIEMPO OFICIOSO: M | S | 1/10

CH 8: H | M

CH 8

NÚMERO COCHE ANTERIOR

TIEMPO INVERTIDO

PARA USO PARTICIPANTE

USAR SOLO EN CASO DE CANCELACIÓN TC

NUEVA HORA SALIDA / HORA STOP TC: H | M

TIEMPO SECTOR ALTERNATIVO: ▶ 0h 55'

TIEMPO DESDE STOP: ▶ 0h 46'

CH 8: H | M

CH 8

CH 8

TC8. OVIEDO
2,01 km

CH-8A. Parque Cerrado

HORA LLEGADA: H | M | S | 1/10

(CH 8 + 3')
HORA TEÓRICA DE SALIDA: H | M

HORA REAL DE SALIDA: H | M

TIEMPO SECTOR: 00 26

HORA TEÓRICA: H | M
CH 8A

TIEMPO OFICIOSO: M | S | 1/10

CH 8A: H | M

CH 8A

NÚMERO COCHE ANTERIOR

TIEMPO INVERTIDO

PARA USO PARTICIPANTE

USAR SOLO EN CASO DE CANCELACIÓN TC

NUEVA HORA SALIDA / HORA STOP TC: H | M

TIEMPO SECTOR ALTERNATIVO: ▶ 0h 26'

TIEMPO DESDE STOP: ▶ 0h 24'

CH 8A: H | M

www.rallyprincesa.com